

ПРОТОКОЛ

общего собрания участников долевой собственности на земельный участок
из земель сельскохозяйственного назначения
(в соответствии со ст. 13, 14, ФЗ «Об обороте земель сельскохозяйственного
назначения»)

Место проведения собрания: Тульская область, Каменский район, д. Яблонево, ул.
Речная, д. 1 (здание конторы, 2й этаж)

Дата проведения: 05 апреля 2022 года

Время начала регистрации участников: 09 часов 30 минут

**Собрание начато после регистрации в регистрационном листе всех явившихся
участников в 10 часов 33 минуты**

Время закрытия (окончания работы) собрания: 10 часов 55 минут

Форма проведения: открытое

Собрание открыла уполномоченное должностное лицо администрации МО Яблоневское Каменского района Глава администрации Тимченко Олеся Александровна, действующая на основании доверенности Собрания депутатов муниципального образования Яблоневское Каменского района № 1 от 28.03.2022г.

Общее собрание участников долевой собственности проводится по инициативе Цветкова Дмитрия Николаевича, представителя по доверенности Шестопалова Ильи Александровича, участника общей долевой собственности на земельный участок из земель сельскохозяйственного назначения с разрешенным использованием для сельскохозяйственного производства с кадастровым номером 71:10:000000:49, местоположение: участок находится примерно в 1600 м по направлению на северо-запад от ориентира д. Яблонево, расположенного за пределами участка, адрес ориентира: Тульская область, Каменский район. Администрация МО Яблоневское Каменского района Тульской области известила о предстоящем собрании более чем за 40 дней до его проведения путем размещения объявления в газете «Тульские известия» за №8(7300) от 23.02.2022 года и на официальном сайте администрации МО Яблоневское Каменского района Тульской области в информационно-телекоммуникационной сети «Интернет» по адресу: <http://www.mo-yablonevskoe71.ru/>, а также на информационных стендах на территории д.Яблонево, с.Закопы Каменского района Тульской области МО Яблоневское.

Уполномоченное должностное лицо Администрации МО Яблоневское Каменского района Глава администрации Тимченко Олеся Александровна проверяет документы и полномочия явившихся на собрание лиц, а также открывает и ведет собрание, если иной председатель собрания не будет избран собранием.

На собрании присутствовали:

1. Уполномоченное должностное лицо администрации МО Яблоневское Каменского района Глава администрации Тимченко Олеся Александровна, действующая на основании доверенности Собрания депутатов муниципального образования Яблоневское Каменского района № 1 от 28.03.2022г. (копия прилагается).

2. Специалист по делопроизводству администрации муниципального образования Яблоневское Каменского района Филатова А.Н.

3. Участники долевой собственности и представители участников долевой собственности на земельный участок с кадастровым номером 71:10:000000:49.

4. Индивидуальный предприниматель Шестопалов Илья Александрович.

Общее количество участников долевой собственности на земельный участок из земель сельскохозяйственного назначения с кадастровым №71:10:000000:49 - 34, количество долей - 45,5 (Выписка из ЕГРН от 15.03.2022г. б/н).

Количество присутствующих участников долевой собственности и представителей участников долевой собственности на земельный участок из земель сельскохозяйственного назначения с кадастровым №71:10:000000:49 составило 6 человек,

из них 5 участников долевой собственности и 1 представитель участников долевой собственности, представляющий 23 участников долевой собственности на земельный участок, владеющие в совокупности 44,5 долями в праве долевой собственности на земельный участок, что составило 97,8%. Общее собрание участников долевой собственности на данный земельный участок является правомочным, в соответствии с требованиями п.5 ст. 14.1 Федерального закона «Об обороте земель сельскохозяйственного назначения» от 24.07.2002 № 101-ФЗ (с изменениями и дополнениями), о чем свидетельствует регистрационный лист (Приложение №1 к Протоколу собрания собственников земельных долей - Регистрационный лист).

Кворум, предусмотренный п.5 ст. 14.1 Федерального закона № 101-ФЗ от 24.07.2002г. «Об обороте земель сельскохозяйственного назначения» (как более 50 % от общего числа участников долевой собственности, владеющими такими долями) имеется. Собрание правомочно принимать решения по всем вопросам повестки дня.

Уполномоченное должностное лицо администрации МО Яблоневское Каменского района Глава администрации Тимченко Олеся Александровна ознакомила присутствующих с некоторыми положениями Федерального закона РФ №101-ФЗ от 24.07.2002 года «Об обороте земель сельскохозяйственного назначения» и разъяснила порядок голосования.

В соответствии с п. 7. Ст. 14.1 названного федерального закона, только лица, представившие документы, удостоверяющие личность, документы, удостоверяющие право на земельную долю, а также документы, подтверждающие полномочия этих лиц, могут принять участие в голосовании. Ответственность за обеспечение допуска к голосованию несет уполномоченное должностное лицо органа местного самоуправления поселения или городского округа по месту расположения земельного участка, находящегося в общей долевой собственности.

Согласно п. 8 ст. 14.1 Федерального закона РФ №101-ФЗ от 24.07.2002 года, решения принимаются общим собранием открытым голосованием. Решение считается принятым, если за него проголосовали участники общего собрания, владеющие в совокупности более чем 50 процентами долей общего числа долей собственников, присутствующих на общем собрании (при условии, что способ указания размера земельной доли допускает сопоставление долей в праве общей собственности на этот земельный участок), или большинство участников общего собрания.

ПОВЕСТКА СОБРАНИЯ

1. Определение порядка проведения общего собрания участников общей долевой собственности, избрание его председателя и секретаря.

2. Об условиях договора аренды земельных участков, находящихся в общей долевой собственности.

3. Рассмотрение вопроса и принятие решения о лицах, уполномоченных от имени участников долевой собственности без доверенности действовать при осуществлении прав, предусмотренных п.6 ч.3 ст.14 Федерального закона от 24.07.2002 N 101-ФЗ "Об обороте земель сельскохозяйственного назначения", в том числе об объеме и о сроках таких полномочий.

По первому вопросу: *Об определении порядка проведения общего собрания участников общей долевой собственности, избрании его председателя и секретаря.*

СЛУШАЛИ: Главу администрации МО Яблоневское Каменского района Тимченко Олеся Александровну, которая сказала, что необходимо рассмотреть и принять решение по процедурным вопросам. По всем вопросам повестки собрания предложила голосовать отдельно с последующим подсчетом голосов, голосование проводить открытым способом, путем поднятия карточек. Для голосования каждому зарегистрированному участнику выдается карточка. Карточка для голосования представляет собой белый лист, на котором крупным шрифтом фломастером указана цифра, обозначающая количество голосующих долей участника долевой собственности. Затем Глава администрации МО Яблоневское Каменского района Тимченко Олеся Александровна предложила избрать председателем собрания Главу администрации МО Яблоневское Каменского района Тимченко Олеся Александровну, председатель будет вести подсчет голосов, секретарём собрания-специалиста по

делопроизводству администрации МО Яблоневское Каменского района Филатову Анну Николаевну. Других предложений не поступало.

ГОЛОСОВАЛИ:

По участку с кадастровым номером 71:10:000000:49

«ЗА» - 100%

«ПРОТИВ» - 0

«ВОЗДЕРЖАЛСЯ» - 0

РЕШИЛИ: По всем вопросам повестки собрания голосовать отдельно с последующим подсчетом голосов, голосование проводить открытым способом, путем поднятия карточек. Для голосования каждому зарегистрированному участнику выдается карточка. Карточка для голосования представляет собой белый лист, на котором крупным шрифтом фломастером указана цифра, обозначающая количество голосующих долей участника долевой собственности. Избрать председателем собрания - Главу администрации МО Яблоневское Каменского района Тимченко Олесю Александровну, председатель будет вести подсчет голосов, секретарём собрания - специалиста по делопроизводству администрации МО Яблоневское Каменского района Филатову Анну Николаевну.

По второму вопросу: *Об условиях договора аренды земельных участков, находящихся в общей долевой собственности.*

СЛУШАЛИ: Цветкова Д.Н., представляющего интересы участников долевой собственности на основании доверенностей.

Выступающий проинформировал присутствующих о том, что договор аренды земельных участков №2 от 04.04.2008 года был заключен сроком на 10 лет с момента его регистрации, т.е. с 25.06.2008 года по 26.06.2018 года. По истечении срока действия договора со стороны ООО СП «Заря» в адрес Арендодателей каких-либо уведомлений о продлении срока действия договора аренды №2, либо о перезаключении договора на новых условиях не поступало. При этом Арендатор продолжил пользоваться земельным участком. В период пользования земельным участком Арендатором ООО СП «Заря» были допущены нарушения условий Договора аренды земельных участков №2 от 04.04.2008 года, а именно невыплачена в полном объеме арендная плата за 2018, 2019, 2020, 2021 годы. Кроме того, в настоящее время ООО СП «Заря» проходит процедуру банкротства.

В связи с изложенным выше от Цветкова Д.Н. поступило предложение прекратить арендные отношения с ООО СП «Заря» по Договору аренды №2 от 04.04.2008 года, и заключить в дальнейшем Договор аренды с ИП Шестопаловым И.А.

СЛУШАЛИ: ИП Шестопалова И.А., который ознакомил присутствующих с условиями договора аренды и размером арендной платы и предложил заключить договор аренды на следующих условиях:

Арендодатели передают, а Арендатор - ИП Шестопалов И.А. принимает в аренду земельный участок из земель сельскохозяйственного назначения для сельскохозяйственного производства с кадастровым номером **71:10:000000:49**, местоположение: участок находится примерно в 1600 м по направлению на северо-запад от ориентира д. Яблонево, расположенного за пределами участка, адрес ориентира: Тульская область, Каменский район.

Размер арендной платы:

Арендная плата за земельные доли выплачивается ежегодно с августа, но не позднее 31 декабря текущего финансового года, в натуральном выражении, путём выдачи сельхозпродукции:

-фуражного зерна, из расчета 1000 (одна тысяча) килограммов за одну земельную долю (5,91 га сельскохозяйственных угодий).

-сахара 50 (пятьдесят) килограммов за одну земельную долю (5,91 га сельскохозяйственных угодий).

Предусмотрено оказание услуг по осенней вспашке, весенней культивации огородов участников долевой собственности при их наличии в границах МО Яблоневское Каменского района Тульской области или выплачивается компенсация в размере 1000 руб. за вспашку, 500 руб. за культивацию.

Возможна выплата арендной платы в денежной форме, либо комбинированная выплата (часть зерном, часть в денежной форме). Виды и формы выплат в счет арендной платы для

каждого Арендодателя могут быть установлены Арендатором по письменному заявлению Арендодателя. Перевод арендной платы из натурального в денежное выражение осуществляется из расчета цены, сложившейся на момент выдачи сельхозпродукции.

В случае смерти собственника земельной доли Арендатор оказывает материальную помощь на его погребение в размере 5000 руб.

Арендатор возмещает стоимость земельного налога за принадлежащие Арендодателям в арендованном земельном участке земельные доли, а также стоимость подоходного налога в соответствии со сроками уплаты налогов, установленными действующим налоговым законодательством.

Изменение размера арендной платы возможно только по согласованию сторон, но не чаще чем один раз в пять лет.

Срок аренды 15(пятнадцать) лет.

В случае если ни одна из сторон не заявила в письменной форме о расторжении договора не позднее, чем за 3 (три) месяца до истечения срока действия договора, договор считается продленным на тот же срок (15 лет) на прежних условиях.

При заключении договора аренды на новый срок условия договора могут быть изменены по соглашению Сторон.

Арендатор имеет право:

-передавать свои права и обязанности по Договору аренды земельного участка третьему лицу без согласия Арендодателей, в соответствии с действующим законодательством РФ.

-передавать арендованный земельный участок в субаренду на срок, обусловленный в пределах настоящего Договора, без согласия Арендодателей.

ГОЛОСОВАЛИ:

По участку с кадастровым номером 71:10:000000:49

«ЗА» - 100 %

«ПРОТИВ» - 0

«ВОЗДЕРЖАЛСЯ» - 0

РЕШИЛИ: Прекратить с ООО СП «Заря» арендные отношения по договору аренды №2 от 04.04.2008 года, и заключить договор аренды земельного участка с ИП Шестопаловым И.А. на следующих условиях:

Арендодатели передают, а Арендатор - ИП Шестопалов И.А. принимает в аренду земельный участок из земель сельскохозяйственного назначения для сельскохозяйственного производства с кадастровым номером **71:10:000000:49**, местоположение: участок находится примерно в 1600 м по направлению на северо-запад от ориентира д. Яблонево, расположенного за пределами участка, адрес ориентира: Тульская область, Каменский район.

Размер арендной платы:

Арендная плата за земельные доли выплачивается ежегодно с августа, но не позднее 31 декабря текущего финансового года, в натуральном выражении, путём выдачи сельхозпродукции:

-фуражного зерна, из расчета 1000 (одна тысяча) килограммов за одну земельную долю (5,91 га сельскохозяйственных угодий).

-сахара 50 (пятьдесят) килограммов за одну земельную долю (5,91 га сельскохозяйственных угодий).

Предусмотрено оказание услуг по осенней вспашке, весенней культивации огородов участников долевой собственности при их наличии в границах МО Яблоневское Каменского района Тульской области или выплачивается компенсация в размере 1000 руб. за вспашку, 500 руб. за культивацию.

Возможна выплата арендной платы в денежной форме, либо комбинированная выплата (часть зерном, часть в денежной форме). Виды и формы выплат в счет арендной платы для каждого Арендодателя могут быть установлены Арендатором по письменному заявлению Арендодателя. Перевод арендной платы из натурального в денежное выражение осуществляется из расчета цены, сложившейся на момент выдачи сельхозпродукции.

В случае смерти собственника земельной доли Арендатор оказывает материальную помощь на его погребение в размере 5000 руб.

Арендатор возмещает стоимость земельного налога за принадлежащие Арендодателям в арендованном земельном участке земельные доли, а также стоимость подоходного налога в

соответствии со сроками уплаты налогов, установленными действующим налоговым законодательством.

Изменение размера арендной платы возможно только по согласованию сторон, но не чаще чем один раз в пять лет.

Срок аренды 15(пятнадцать) лет.

В случае если ни одна из сторон не заявила в письменной форме о расторжении договора не позднее, чем за 3 (три) месяца до истечения срока действия договора, договор считается продленным на тот же срок (15 лет) на прежних условиях.

При заключении договора аренды на новый срок условия договора могут быть изменены по соглашению Сторон.

Арендатор имеет право:

-передавать свои права и обязанности по Договору аренды земельного участка третьему лицу без согласия Арендодателей, в соответствии с действующим законодательством РФ.

-передавать арендованный земельный участок в субаренду на срок, обусловленный в пределах настоящего Договора, без согласия Арендодателей.

По третьему вопросу: *О принятии решения о лицах, уполномоченных от имени участников долевой собственности без доверенности действовать при осуществлении прав, предусмотренных п.6 ч.3 ст.14 Федерального закона от 24.07.2002 N 101-ФЗ "Об обороте земель сельскохозяйственного назначения", в том числе об объеме и о сроках таких полномочий.*

СЛУШАЛИ: Цветкова Д.Н., который разъяснил, что в связи с истечением срока действия договора аренды №2 от 04.04.2008 года, а также имеющимися многочисленными нарушениями условий договора аренды со стороны Арендатора в период, когда Арендатор продолжил пользоваться земельным участком, еще 18.11.2020 года им, как представителем сособственников земельного участка, действующим от имени физических лиц на основании нотариально удостоверенных доверенностей, в адрес ООО СП «Заря» и конкурсного управляющего Гаркавенко С.В. были направлены уведомления об отказе от исполнения договора аренды №2 от 04.04.2008 года с целью прекращения арендных отношений. Имеется необходимость одобрить действия Цветкова Д.Н. по направлению вышеуказанного уведомления от имени сособственников земельного участка.

Также Цветков Д.Н. предложил избрать в качестве уполномоченных лиц, имеющих право действовать без доверенности от имени всех или любого из участников общей долевой собственности **Цветкова Дмитрия Николаевича**, «16» мая 1985 года рождения, место рождения: г. Ефремов Тульской области, паспорт 7009 065891 выдан Отделением УФМС России по Тульской области в Ефремовском районе «19» ноября 2008 года, код подразделения: 710-021, зарегистрированного по адресу: Липецкая область, г. Грязи, ул. Семашко, д.23, кв.27, **Лежневу Тамару Викторовну**, 06.07.1976 года рождения, место рождения: г. Ефремов Тульской области, паспорт 7021 037794 выдан УМВД России Тульской области «13» июля 2021 года, код подразделения: 710-015, зарегистрированную по адресу: Тульская обл., д. Яблонево, ул. Строителей, д.5, кв.1; **Ольховского Александра Николаевича**, «10» мая 1971 года рождения, место рождения: п. Мирный Мойынкумского района Джамбульской области Республики Казахстан, паспорт 4215 999800 выдан Отделением УФМС России по Липецкой области в Добринском районе «24» мая 2016 года, код подразделения: 480-009, зарегистрированного по адресу: Липецкая область, Добринский район, с. Дубовое, ул. Октябрьская, д.б, кв.1, и предоставить им полномочия:

-представлять интересы участников общей долевой собственности при проведении общих собраний и голосовании по вопросам о порядке владения и пользования земельным участком;

-подписывать необходимые документы при обращении с заявлениями о государственной регистрации прав на недвижимое имущество и сделок с ним в отношении земельного участка, находящегося в долевой собственности;

-заключать договор аренды данного земельного участка, дополнительные соглашения к договору аренды, соглашения о расторжении договора аренды, соглашения об установлении сервитута, об осуществлении публичного сервитута в отношении данного земельного участка или соглашения об изъятии недвижимого имущества для государственных или муниципальных нужд;

-подписывать уведомления о расторжении и прекращении договора аренды и направлять соответствующие уведомления Арендатору;

-быть представителем в органах регистрации прав, в том числе в Управлении Федеральной службы регистрации, кадастра и картографии по Тульской области при государственной регистрации договора аренды, дополнительных соглашений к договору аренды, прекращения ограничения прав и обременения в виде аренды, с правом обращения с заявлением о проведении государственной регистрации прав, с правом подписания договора аренды, дополнительных соглашений к договору аренды;

-представлять интересы во всех государственных и негосударственных учреждениях, организациях и органах, для чего предоставляется право подавать и получать от имени участников долевой собственности необходимые заявления, справки и иные документы, а также расписываться и совершать все действия и формальности, связанные с выполнением настоящего поручения.

Срок полномочий доверенных лиц установить: три года с момента проведения данного общего собрания.

ГОЛОСОВАЛИ:

По участку с кадастровым номером 71:10:000000:49

«ЗА» - 100%

«ПРОТИВ» - 0

«ВОЗДЕРЖАЛСЯ» - 0

РЕШИЛИ: Одобрить действия Цветкова Д.Н. по направлению 18.11.2020 года от имени собственников земельного участка уведомления об отказе от исполнения договора аренды №2 от 04.04.2008 года. Избрать в качестве уполномоченных лиц, имеющих право действовать без доверенности от имени всех или любого из участников общей долевой собственности **Цветкова Дмитрия Николаевича**, «16» мая 1985 года рождения, место рождения: г. Ефремов Тульской области, паспорт 7009 065891 выдан Отделением УФМС России по Тульской области в Ефремовском районе «19» ноября 2008 года, код подразделения: 710-021, зарегистрированного по адресу: Липецкая область, г. Грязи, ул. Семашко, д.23, кв.27, **Лежневу Тамару Викторовну**, 06.07.1976 года рождения, место рождения: г. Ефремов Тульской области, паспорт 7021 037794 выдан УМВД России Тульской области «13» июля 2021 года, код подразделения: 710-015, зарегистрированную по адресу: Тульская обл., д. Яблонево, ул. Строителей, д.5, кв.1, **Ольховского Александра Николаевича**, «10» мая 1971 года рождения, место рождения: п. Мирный Мойынкумского района Джамбульской области Республики Казахстан, паспорт 4215 999800 выдан Отделением УФМС России по Липецкой области в Добринском районе «24» мая 2016 года, код подразделения: 480-009, зарегистрированного по адресу: Липецкая область, Добринский район, с. Дубовое, ул. Октябрьская, д.6, кв.1, и предоставить им полномочия:

-представлять интересы участников общей долевой собственности при проведении общих собраний и голосовании по вопросам о порядке владения и пользования земельным участком;

-подписывать необходимые документы при обращении с заявлениями о государственной регистрации прав на недвижимое имущество и сделок с ним в отношении земельного участка, находящегося в долевой собственности;

-заключать договор аренды данного земельного участка, дополнительные соглашения к договору аренды, соглашения о расторжении договора аренды, соглашения об установлении сервитута, об осуществлении публичного сервитута в отношении данного земельного участка или соглашения об изъятии недвижимого имущества для государственных или муниципальных нужд;

-подписывать уведомления о расторжении и прекращении договора аренды и направлять соответствующие уведомления Арендатору;

-быть представителем в органах регистрации прав, в том числе в Управлении Федеральной службы регистрации, кадастра и картографии по Тульской области при государственной регистрации договора аренды, дополнительных соглашений к договору аренды, прекращения ограничения прав и обременения в виде аренды, с правом обращения с заявлением о проведении государственной регистрации прав, с правом подписания договора аренды, дополнительных соглашений к договору аренды;

-представлять интересы во всех государственных и негосударственных учреждениях, организациях и органах, для чего предоставляется право подавать и получать от имени участников долевой собственности необходимые заявления, справки и иные документы, а также расписываться и совершать все действия и формальности, связанные с выполнением настоящего поручения.

Срок полномочий доверенных лиц установить: три года с момента проведения данного общего собрания.

В соответствии с п. п. 11 и 12 ст. 14.1 Федерального закона «Об обороте земель сельскохозяйственного назначения»: настоящий протокол оформлен в двух экземплярах, один из которых хранится у лица, по требованию которого проводилось общее собрание. Второй экземпляр протокола общего собрания хранится в органе местного самоуправления поселения по месту расположения земельного участка, находящегося в общей долевой собственности. К настоящему протоколу прилагается регистрационный лист присутствующих на нем участников долевой собственности на земельный участок с указанием реквизитов документов, удостоверяющих их права на земельный участок.

Председатель собрания

/  /

Секретарь собрания

/  /

Представитель администрации МО Яблоневское
Каменского района Тульской области

/  /

Тульская область
Муниципальное образование Яблоневское Каменского района
Собрание депутатов

ДОВЕРЕННОСТЬ № 1

«28» марта 2022 года

Я, глава муниципального образования Яблоневское Каменского района, Степанов Сергей Дмитриевич, 03 февраля 1963 г.р., 70 09 № 006961 выдан 05.05.2008 года ТП УФМС России по Тульской области в Каменском районе, действующий на основании Устава муниципального образования Яблоневское Каменского района, настоящей доверенностью уполномочиваю Тимченко Олесю Александровну, заместителя главы администрации МО Яблоневское Каменского района, 02.10.1980г.р., 7001№385243 выдан 09.01.2002года Каменским РОВД Тульской области, от имени администрации муниципального образования Яблоневское Каменского района участвовать в организации и проведении общего собрания участников долевой собственности по месту расположения земельного участка, удостоверить полномочия присутствующих на собрании лиц, обеспечивать составление перечня участников долевой собственности, хранения такого перечня и предложений участников долевой собственности об изменении размеров земельных долей, выраженных единым способом в соответствии с положениями федерального законодательства, председательствовать при открытии и ведении общего собрания, если иной председатель не будет избран, подписывать протокол общего собрания, участвовать в обсуждении вопросов с правом совещательного голоса, хранить протоколы и иные документы общего собрания, пользоваться иными правами, предусмотренными ФЗ от 24.07.2002г. №101-ФЗ « Об обороте земель сельскохозяйственного назначения».

Доверенность выдана без права передоверия сроком до 30 декабря 2022 года.

**Глава муниципального образования
Яблоневское Каменского района**

С.Д. Степанов














Приложение №1








к протоколу общего собрания участников общей долевой собственности на земельный участок сельскохозяйственного назначения с кадастровым номером 71:10:000000:49, адрес: участок находится примерно в 1600 м по направлению на северо-запад от ориентира д. Яблонево, расположенного за пределами участка, адрес ориентира: Тульская область, Каменский район.









Регистрационный лист






присутствующих на общем собрании собственников земельных долей – участников общей долевой собственности на земельный участок с кадастровым номером 71:10:000000:49 площадь 2624719 кв.м




№	ФИО	Реквизиты документа, удостоверяющего личность	Размер доли в з/у №71:10:000000:49	Документы-основания	Представитель по доверенности, реквизиты доверенности	Подпись собственника земельной доли/представителя по доверенности
1.	Архипкина Маргарита Игнатьевна		1/107	Выписка из Единого государственного реестра недвижимости об объекте недвижимости (земельный участок) от 15.03.2022г.	Цветков Дмитрий Николаевич/ доверенность от 19.08.2020г. реестр №71/90-н/71-2020-1-663, удостоверена нотариусом Каменского нотариального округа Тульской области Ишутиной Людмилой Викторовной	
2.	Беляев Анатолий Владимирович		1/107	Выписка из Единого государственного реестра недвижимости об объекте недвижимости (земельный участок) от 15.03.2022г.	Цветков Дмитрий Николаевич/ доверенность от 18.08.2020г. реестр №71/90-н/71-2020-1-655, удостоверена нотариусом Каменского нотариального округа Тульской области Ишутиной Людмилой Викторовной	
3.	Грушко Любовь Алексеевна	7005 736958 Отделом внутренних дел Каменского района 17.05.2006	1/107	Выписка из Единого государственного реестра недвижимости об объекте недвижимости (земельный участок) от 15.03.2022г.		
4.	Грушко Любовь Алексеевна	7005 736958 Отделом внутренних дел Каменского района 17.05.2006	1/107	Выписка из Единого государственного реестра недвижимости об объекте недвижимости (земельный участок) от 15.03.2022г.		

5.	Данилова Нажда Владимировна		1/107	Выписка из Единого государственного реестра недвижимости об объекте недвижимости (земельный участок) от 15.03.2022г.	Цветков Дмитрий Николаевич/ доверенность от 20.08.2020г. реестр №71/90-н/71-2020-1-690, удостоверена нотариусом Каменского нотариального округа Тульской области Иштутиной Людмилой Викторовной	
6.	Захаров Павел Иванович		1/107	Выписка из Единого государственного реестра недвижимости об объекте недвижимости (земельный участок) от 15.03.2022г.	Цветков Дмитрий Николаевич/ доверенность от 20.08.2020г. реестр №71/90-н/71-2020-1-677 удостоверена нотариусом Каменского нотариального округа Тульской области Иштутиной Людмилой Викторовной	
7.	Захарова Марина Алексеевна	7006 847370 Отделом внутренних дел Каменского района 24.11.2006	2/107	Выписка из Единого государственного реестра недвижимости об объекте недвижимости (земельный участок) от 15.03.2022г.		
8.	Захарова Марина Алексеевна	7006 847370 Отделом внутренних дел Каменского района 24.11.2006	1/107	Выписка из Единого государственного реестра недвижимости об объекте недвижимости (земельный участок) от 15.03.2022г.		
9.	Захарова Мария Андреевна		1/107	Выписка из Единого государственного реестра недвижимости об объекте недвижимости (земельный участок) от 15.03.2022г.	Цветков Дмитрий Николаевич/ доверенность от 20.08.2020г. реестр №71/90-н/71-2020-7-682, удостоверена нотариусом города Тулы Каменского нотариального округа Тульской области Иштутиной Людмилой Викторовной	
10.	Казакова Валентина Андреевна		1/107	Выписка из Единого государственного реестра недвижимости об объекте недвижимости (земельный участок) от 15.03.2022г.	Цветков Дмитрий Николаевич/ доверенность от 20.08.2020г. реестр №71/90-н/71-2020-1-685, удостоверена нотариусом Каменского нотариального округа Тульской области Иштутиной Людмилой Викторовной	
11.	Казакова Валентина Андреевна		1/1070	Выписка из Единого государственного реестра недвижимости об объекте недвижимости (земельный участок) от 15.03.2022г.	Цветков Дмитрий Николаевич/ доверенность от 20.08.2020г. реестр №71/90-н/71-2020-1-685, удостоверена нотариусом Каменского нотариального округа Тульской области Иштутиной Людмилой Викторовной	

12.	Казеннова Оксана Юрьевна		1/214	Выписка из Единого государственного реестра недвижимости об объекте недвижимости (земельный участок) от 15.03.2022г.	Выписка из Единого государственного реестра недвижимости об объекте недвижимости (земельный участок) от 15.03.2022г.	Цветков Дмитрий Николаевич/ доверенность от 29.09.2020г. реестр №71/90-н/71-2020-1-905, удостоверена нотариусом Каменского нотариального округа Тульской области Ишугиной Людмилой Викторовной	
13.	Кириллов Николай Вячеславович		1/214	Выписка из Единого государственного реестра недвижимости об объекте недвижимости (земельный участок) от 15.03.2022г.	Выписка из Единого государственного реестра недвижимости об объекте недвижимости (земельный участок) от 15.03.2022г.	Цветков Дмитрий Николаевич/ доверенность от 19.08.2020г. реестр №71/90-н/71-2020-1-676, удостоверена нотариусом Каменского нотариального округа Тульской области Ишугиной Людмилой Викторовной	
14.	Корякина Нина Егоровна		1/107	Выписка из Единого государственного реестра недвижимости об объекте недвижимости (земельный участок) от 15.03.2022г.	Выписка из Единого государственного реестра недвижимости об объекте недвижимости (земельный участок) от 15.03.2022г.	Цветков Дмитрий Николаевич/ доверенность от 20.08.2020г. реестр №71/90-н/71-2020-1-684, удостоверена нотариусом Каменского нотариального округа Тульской области Ишугиной Людмилой Викторовной	
15.	Краснова Валентина Петровна		1/107	Выписка из Единого государственного реестра недвижимости об объекте недвижимости (земельный участок) от 15.03.2022г.	Выписка из Единого государственного реестра недвижимости об объекте недвижимости (земельный участок) от 15.03.2022г.	Цветков Дмитрий Николаевич/ доверенность от 20.08.2020г. реестр №71/90-н/71-2020-1-689, удостоверена нотариусом Каменского нотариального округа Тульской области Ишугиной Людмилой Викторовной	
16.	Крючкова Раиса Николаевна		1/107	Выписка из Единого государственного реестра недвижимости об объекте недвижимости (земельный участок) от 15.03.2022г.	Выписка из Единого государственного реестра недвижимости об объекте недвижимости (земельный участок) от 15.03.2022г.	Цветков Дмитрий Николаевич/ доверенность от 19.08.2020г. реестр №71/90-н/71-2020-1-665, удостоверена нотариусом Каменского нотариального округа Тульской области Ишугиной Людмилой Викторовной	
17.	Крючкова Раиса Николаевна		1/107	Выписка из Единого государственного реестра недвижимости об объекте недвижимости (земельный участок) от 15.03.2022г.	Выписка из Единого государственного реестра недвижимости об объекте недвижимости (земельный участок) от 15.03.2022г.	Цветков Дмитрий Николаевич/ доверенность от 19.08.2020г. реестр №71/90-н/71-2020-1-665, удостоверена нотариусом Каменского нотариального округа Тульской области Ишугиной Людмилой Викторовной	
18.	Крючкова Татьяна Алексеевна	7003 486565 Каменским РОВД Тульской области	1/107	Выписка из Единого государственного реестра недвижимости об объекте недвижимости (земельный участок) от 15.03.2022г.	Выписка из Единого государственного реестра недвижимости об объекте недвижимости (земельный участок) от 15.03.2022г.	Цветков Дмитрий Николаевич/ доверенность от 19.08.2020г. реестр №71/90-н/71-2020-1-665, удостоверена нотариусом Каменского нотариального округа Тульской области Ишугиной Людмилой Викторовной	

19.	Никульшин Юрий Викторович		1/107	Выписка из Единого государственного реестра недвижимости об объекте недвижимости (земельный участок) от 15.03.2022г.	Цветков Дмитрий Николаевич/ доверенность от 20.08.2020г. реестр №71/90-н/71-2020-1-687, удостоверена нотариусом Каменского нотариального округа Тульской области Ишутиной Людмилой Викторовной	
20.	Новикова Марина Егоровна		9/1070	Выписка из Единого государственного реестра недвижимости об объекте недвижимости (земельный участок) от 15.03.2022г.	Цветков Дмитрий Николаевич/ доверенность от 08.09.2020г. реестр №71/30-н/71-2020-4-458, удостоверена нотариусом Ефремовского нотариального округа Тульской области Машневой Галиной Николаевной	
21.	Пестина Людмила Васильевна	7002 874436 Каменским РОВД Тульской области 26.11.2002	1/107	Выписка из Единого государственного реестра недвижимости об объекте недвижимости (земельный участок) от 15.03.2022г.		
22.	Пешкова Лидия Вильгельмовна		1/107	Выписка из Единого государственного реестра недвижимости об объекте недвижимости (земельный участок) от 15.03.2022г.	Цветков Дмитрий Николаевич/ доверенность от 20.08.2020г. реестр №71/90-н/71-2020-1-683, удостоверена нотариусом Каменского нотариального округа Тульской области Ишутиной Людмилой Викторовной	
23.	Санков Серафим Павлович		1/107	Выписка из Единого государственного реестра недвижимости об объекте недвижимости (земельный участок) от 15.03.2022г.		
24.	Сусоев Аркадий Иванович		1/107	Выписка из Единого государственного реестра недвижимости об объекте недвижимости (земельный участок) от 15.03.2022г.	Цветков Дмитрий Николаевич/ доверенность от 20.08.2020г. реестр №71/90-н/71-2020-1-688, удостоверена нотариусом Каменского нотариального округа Тульской области Ишутиной Людмилой Викторовной	
25.	Филагова Анна Николаевна		1/107	Выписка из Единого государственного реестра недвижимости об объекте недвижимости (земельный участок) от 15.03.2022г.	Цветков Дмитрий Николаевич/ доверенность от 02.09.2020г. реестр №71/90-н/71-2020-1-769, удостоверена нотариусом Каменского нотариального округа Тульской области Ишутиной Людмилой Викторовной	
26.	Фомина Нина Тихоновна		1/107	Выписка из Единого государственного реестра недвижимости об объекте недвижимости (земельный участок) от 15.03.2022г.	Цветков Дмитрий Николаевич/ доверенность от 20.08.2020г. реестр №71/90-н/71-2020-1-686, удостоверена нотариусом Каменского нотариального округа Тульской области Ишутиной Людмилой Викторовной	

27.	Черкасов Юрий Иванович		1/107	Выписка из Единого государственного реестра недвижимости об объекте недвижимости (земельный участок) от 15.03.2022г.	Цветков Дмитрий Николаевич/ доверенность от 20.08.2020г. реестр №71/90-н/71-2020-1-680, удостоверена нотариусом Каменского нотариального округа Тульской области Иштугиной Людмилой Викторовной	
28.	Черкасова Надежда Ивановна		1/107	Выписка из Единого государственного реестра недвижимости об объекте недвижимости (земельный участок) от 15.03.2022г.	Цветков Дмитрий Николаевич/ доверенность от 20.08.2020г. реестр №71/90-н/71-2020-1-681, удостоверена нотариусом Каменского нотариального округа Тульской области Иштугиной Людмилой Викторовной	
29.	Шестопалов Илья Александрович	паспорт РФ 68 14 832073, выдан Отделом УФМС России по Тамбовской области в Мичуринском районе, 26.04.2014г.	1/214	Выписка из Единого государственного реестра недвижимости об объекте недвижимости (земельный участок) от 15.03.2022г.		
30.	Шестопалов Илья Александрович	паспорт РФ 68 14 832073, выдан Отделом УФМС России по Тамбовской области в Мичуринском районе, 26.04.2014г.	2/107	Выписка из Единого государственного реестра недвижимости об объекте недвижимости (земельный участок) от 15.03.2022г.		
31.	Шестопалов Илья Александрович	паспорт РФ 68 14 832073, выдан Отделом УФМС России по Тамбовской области в Мичуринском районе, 26.04.2014г.	13/107	Выписка из Единого государственного реестра недвижимости об объекте недвижимости (земельный участок) от 15.03.2022г.		

32.	Шестопалов Илья Александрович	паспорт РФ 68 14 832073, выдан Отделом УФМС России по Тамбовской области в Мичуринском районе, 26.04.2014г.	1/107	Выписка из Единого государственного реестра недвижимости об объекте недвижимости (земельный участок) от 15.03.2022г.		
33.	Шишилов Иван Павлович		1/107	Выписка из Единого государственного реестра недвижимости об объекте недвижимости (земельный участок) от 15.03.2022г.		
34.	Шишилова Татьяна Семеновна		1/107	Выписка из Единого государственного реестра недвижимости об объекте недвижимости (земельный участок) от 15.03.2022г.		
	Итого:		445			

Для собственников на сумму 445 тысяч рублей



Д. А. Сидорова

ИЗВЕЩЕНИЕ О НЕОБХОДИМОСТИ СОГЛАСОВАНИЯ ПРОЕКТА МЕЖЕВАНИЯ ЗЕМЕЛЬНОГО УЧАСТКА

Кадастровый инженер Бударина Валентина Викторовна (г. Тула, улица Пролетарская, дом 26, кв. 564, valentina82@bk.ru; тел. 8-920-753-70-12; квалификационный аттестат № 71-12-259) извещает о необходимости согласования проектов межевания земельных участков, образуемых в счет земельных долей.

Исходный земельный участок: кадастровый номер 71:12:000000:155, расположенный по адресу: обл. Тульская, р-н Чернский, МО Кожинское.

Заказчик работ по подготовке проекта межевания выступает Зарманбетов Казманбет Якупович (проживающий по адресу: Тул. обл., Чернский р-н, д. Кожинка, ул. Лесная, д. 3, кв. 2, тел. 8-960-613-42-75).

Ознакомиться с проектом межевания земельного участка, направить обоснованные возражения относительно размера и местоположения границ выделяемого земельного участка, а также предложения по доработке проекта межевания – кадастровому инженеру в течение 30 дней с момента опубликования данного объявления по адресу: г. Тула, улица Пролетарская, дом 26, кв. 564.

ИЗВЕЩЕНИЕ О НЕОБХОДИМОСТИ СОГЛАСОВАНИЯ ПРОЕКТА МЕЖЕВАНИЯ ЗЕМЕЛЬНОГО УЧАСТКА

Кадастровый инженер Демьяновым Павлом Алексеевичем (г. Ефремов, ул. Тургенева, д. 11, тел. (48741) 7-10-90, yura182@rambler.ru, квалификационный аттестат 71-11-144) подготовлен проект межевания земельных участков, выделяемых в счет земельных долей из исходного земельного участка с КНЭ 71:08:999999:198 (СПК «Голубочки»), расположенного по адресу: обл. Тульская, р-н Ефремовский.

Заказчик работ: Соцков Максим Викторович (Тульская область, Ефремовский р-н, с. Овсянниково, ул. Мира, д. 97, тел. 8-952-186-39-77).

Со дня опубликования настоящего извещения заинтересованные лица могут ознакомиться с проектом межевания земельного участка, и обоснованные возражения относительно размера и местоположения границ выделяемых в счет земельных долей земельного участка принимаются в течение 30 дней по адресу: 301840, Тульская обл., г. Ефремов, ул. Тургенева, д. 11.

ИЗВЕЩЕНИЕ О СОГЛАСОВАНИИ ПРОЕКТА МЕЖЕВАНИЯ ЗЕМЕЛЬНОГО УЧАСТКА

Кадастровый инженер – Анкасов Николай Алексеевич (№ квалификационного аттестата 71-11-232, член Ассоциации Саморегулируемой организации «Объединение профессионалов кадастровой деятельности» и включен в реестр членов АС-СОЦИАЦИИ СПО «ОПКД» 1111.2013 г. за регистрационным № 0442 от 01.08.2016 г., конт. тел. (48735) 5-91-17, e-mail: I.Ancasov2012@yandex.ru, почт. адрес: 301720, Тульская область, г. Кимовск, ул. Толстого, д. 14, кабинет № 7). Выполняются работы по подготовке проекта межевания земельного участка, образуемого в счет выдела земельных долей из исходного земельного участка с КНЭ 71:11:000000:130, расположенного в пределах границ СПК пемзавод «Кораблин». Заказчик кадастровых работ – администрация муниципального образования Елифанское Кимовского района (ИНН: 7115501599, КПП: 711501001, 301740, Тульская область, Кимовский район, п. Елифань, ул. Красная Площадь, д. 20). Земельный участок площадью 67,54 га выделяется из участка с КНЭ 71:11:000000:130 (Тульская область, Кимовский район, в границах СПК пемзавод «Кораблин»).

Ознакомиться с проектом межевания земельного участка можно в течение 30 дней по адресу: Тульская область, г. Кимовск, ул. Толстого, д. 14, кабинет № 7. Адрес для вручения или направления заинтересованными лицами обоснованных возражений относительно размера и местоположения границ выделяемого в счет земельного доли земельного участка: 301720, Тульская область, г. Кимовск, ул. Толстого, д. 14, кабинет № 7.

ИЗВЕЩЕНИЕ О НЕОБХОДИМОСТИ СОГЛАСОВАНИЯ ПРОЕКТА МЕЖЕВАНИЯ ЗЕМЕЛЬНОГО УЧАСТКА

Кадастровый инженер Згурский Евгений Павлович (301248, Тульская область, г. Щекино, ул. Новая, д. 2, контактный телефон (48751) 5-86-61, квалификационный аттестат 71-16-479, e-mail: Zemlemer2000@mail.ru) извещает о необходимости согласования проектов межевания земельных участков, выделяемых в счет земельных долей:

- исходный з/у 71:17:000000:72, расположенного: Тульская обл., Павский район;
- исходный з/у 71:17:000000:73, расположенного: Тульская обл., Павский район.

Заказчик работ: Исмаилов Ифрамудин Шахобудинвич (адрес регистрации: Республика Дагестан, Сулейманский район) и Масленицина Елена Анатольевна (адрес регистрации: г. Ярославль, ул. Е. Комсомольской, д. 66, кв. 61), собственники земельных долей.

С проектом межевания можно ознакомиться в течение тридцати дней со дня опубликования данного объявления по адресу: г. Щекино, ул. Новая, д. 2, пн-пт, с 9.00 до 17.00.

Возражения относительно размера и местоположения границ выделяемого земельного участка на местности направлять кадастровому инженеру по адресу: Тульская область, г. Щекино, ул. Новая, д. 2, и в местный орган кадастрового учета в срок не позднее тридцати первого дня с даты опубликования данного объявления.

ИЗВЕЩЕНИЕ О НЕОБХОДИМОСТИ СОГЛАСОВАНИЯ ПРОЕКТА МЕЖЕВАНИЯ ЗЕМЕЛЬНОГО УЧАСТКА

Кадастровый инженером Згурским Евгением Павловичем (301248, Тульская область, г. Щекино, ул. Новая, д. 2, контактный телефон (48751) 5-86-61, № квалификационного аттестата 71-16-479, e-mail: Zemlemer2000@mail.ru) заказчику Кузиной Елене Алексеевне (адрес регистрации: Тульская область, г. Тула, ул. Металлургов, д. 52 «А», кв. 14), собственнику земельной доли, подготовлен проект межевания земельного участка площадью 5,8 га, расположенного по адресу: Тульская область, Ленинский район, в районе с. Частое, подлежащий согласованию с правообладателями исходного з/у 71:14:000000:109, расположенного: Тульская обл., Ленинский район.

С проектом межевания можно ознакомиться в течение тридцати дней со дня опубликования данного объявления по адресу: г. Щекино, ул. Новая, д. 2, пн-пт, с 9.00 до 17.00.

Возражения относительно размера и местоположения границ выделяемого земельного участка на местности направлять кадастровому инженеру по адресу: Тульская область, г. Щекино, ул. Новая, д. 2, и в местный орган кадастрового учета в срок не позднее тридцати первого дня с даты опубликования данного объявления.

ИЗВЕЩЕНИЕ О НЕОБХОДИМОСТИ СОГЛАСОВАНИЯ ПРОЕКТОВ МЕЖЕВАНИЯ ЗЕМЕЛЬНЫХ УЧАСТКОВ

Кадастровый инженер Шкода М. И. (почтовый адрес: с. Тула, ул. Болдина, дом 98, офис 317, info@gzk71.ru, тел. (4872) 25-90-00, № в реестре – 1837) извещает о необходимости согласования проектов межевания земельных участков.

Исходный земельный участок с кадастровым номером 71:18:000000:74, местоположение установлено относительно ориентира, расположенного в границах участка. Ориентир – СПК им. Куйбышева. Почтовый адрес ориентира: Тульская область, Суворовский район.

Заказчиком работ является Тарасов Сергей Викторович (Тульская обл., Суворовский район, г. Суворов, ул. Чекалина, д. 35; тел. 8-905-115-15-54).

Исходный земельный участок с кадастровым номером 71:18:000000:44, местоположение: Тульская область, р-н Суворовский, СПК «Кудешовский».

Заказчиком работ является Администрация муниципально-образовательного Суворовский район (501450, Тульская область, Суворовский район, г. Суворов, пл. Победы, д. 1; тел. +7 (48763) 2-36-08).

Ознакомиться с проектами межевания и направить или вручить обоснованные письменные возражения относительно размера и местоположения выделяемых земельных участков с приложением правоустанавливающих документов можно в течение 30 дней с момента опубликования данного объявления по адресу: г. Тула, ул. Болдина, дом 98, офис 317, info@gzk71.ru, конт. тел. (4872) 25-90-00, и в орган кадастрового учета по месту расположения земельного участка.

ИЗВЕЩЕНИЕ О ПРОВЕДЕНИИ ОБЩЕГО СОБРАНИЯ УЧАСТНИКОВ ДОЛЕВОЙ СОБСТВЕННОСТИ НА ЗЕМЕЛЬНЫЙ УЧАСТОК ИЗ ЗЕМЕЛЬ СЕЛЬСКОХОЗЯЙСТВЕННОГО НАЗНАЧЕНИЯ

Администрация МО Яблонецкое Каменского района в соответствии со ст. 14.1 ФЗ № 101 от 24.07.2002 г. «Об обороте земель сельскохозяйственного назначения» извещает о проведении общего собрания участников долевой собственности по инициативе Цветкова Дмитрия Николаевича, представителя по доверенности Шестопалова Ильи Александровича, участника общей долевой собственности на земельный участок из земель сельскохозяйственного назначения с разрешением использованном для сельскохозяйственного производства с кадастровым номером 71:10:000000:49, местоположение: участок находится примерно в 1600 м по направлению на северо-запад от ориентира – д. Яблонец, расположенного за пределами участка, адрес ориентира: Тульская область, Каменский район.

Дата и время проведения общего собрания: 05 апреля 2022 года в 10.30.

Адрес проведения общего собрания: Тульская область, Каменский район, д. Яблонец, ул. Речная, д. 1 (здание конторы, 2-й этаж).

Явка собственников обязательна. При себе иметь документ, удостоверяющий личность (паспорт), документ, удостоверяющий право на земельную долю, представителем собственников земельных долей – подлинник доверенности.

Регистрация лиц, имеющих право на участие в собрании, осуществляется по адресу места проведения собрания с 09.30 до 10.25.

Повестка дня общего собрания

1. Определение порядка проведения общего собрания участников общей долевой собственности, избрание его председателя и секретаря.
2. Об условиях договора аренды земельных участков, находящихся в долевой собственности.
3. Рассмотрение вопроса и принятие решения о лицах, уполномоченных от имени участников долевой собственности без доверенности действовать при осуществлении прав, предусмотренных п. 6 ч. 3 ст. 14 Федерального закона от 24.07.2002 № 101-ФЗ «Об обороте земель сельскохозяйственного назначения», в том числе об объеме и о сроках таких полномочий.

Ознакомиться с документами по вопросам, вынесенным на обсуждение общего собрания, можно в течение 30 дней со дня публикации по адресу: Тульская область, Каменский район, МО Яблонецкое, дер. Яблонец, ул. Речная, д. 1, здание конторы, 2-й этаж; телефон для контактов: (48744) 3-36-53.

АПХ «МИРАТОР»

информирует о том, что производит скелку павей и земельных участков в Черском, Павском, Щекинском, Тепло-Огаревском, Каменском районах Тульской области. Высокая цена покупки, расчеты вовремя!

Контактные телефоны: 8-910-910-60-29 – Виталий, 8-915 800-80-12 – Екатерина.

ИЗВЕЩЕНИЕ О НЕОБХОДИМОСТИ СОГЛАСОВАНИЯ ПРОЕКТА МЕЖЕВАНИЯ ЗЕМЕЛЬНЫХ УЧАСТКОВ

Кадастровый инженер Бизина Ольга Анатольевна (300041, г. Тула, ул. Фрунзе, д. 10, кв. 173, e-mail: obizina@yandex.ru, тел. 8-903-039-48-59, квалификационный аттестат № 71-10-75) извещает о необходимости согласования проекта межевания земельных участков, образуемых в счет земельных долей.

Исходный земельный участок: кадастровый номер 71:22:000000:74, местоположение: Тульская область, р-н Щекинский, р-н МО Лазаревское, с/п СПК «Мирный труд», с. Липово.

Заказчик работ по подготовке проекта межевания – Быкова Юлия Владимировна (почтовый адрес: г. Тула, ул. Пузатова, дом № 22, квартира № 90, контактный тел. 8-950-903-05-25).

С проектом межевания земельных участков можно ознакомиться по адресу: 300041, г. Тула, ул. Фрунзе, д. 10, кв. 173.

Обоснованные возражения относительно размера и местоположения границ выделяемых земельных участков направляются в течение 30 дней со дня публикации извещения в средствах массовой информации кадастровому инженеру Бизинной О. А. по указанному адресу и в орган кадастрового учета по месту расположения земельного участка.

ИЗВЕЩЕНИЕ О НЕОБХОДИМОСТИ СОГЛАСОВАНИЯ ПРОЕКТА МЕЖЕВАНИЯ ЗЕМЕЛЬНОГО УЧАСТКА

Кадастровый инженером Демьяновым П. А. (г. Ефремов, ул. Тургенева, д. 11, тел. (48741) 6-33-18, yura182@rambler.ru, квалификационный аттестат 71-11-144) подготовлен проект межевания земельных участков, выделяемых в счет земельных долей из исходного земельного участка с КНЭ 71:08:999999:127 (СПК «Ступино»), расположенного по адресу: обл. Тульская, р-н Ефремовский.

Заказчик работ: Чуйкин Сергей Иванович (г. Ефремов, ул. Лазаревская, д. 14, кв. 5, тел. 8-905-119-66-10).

Со дня опубликования настоящего извещения заинтересованные лица могут ознакомиться с проектом межевания земельного участка, и обоснованные возражения относительно размера и местоположения границ выделяемых в счет земельных долей земельного участка принимаются в течение 30 дней по адресу: 301840, Тульская обл., г. Ефремов, ул. Тургенева, д. 11.

ИЗВЕЩЕНИЕ О НЕОБХОДИМОСТИ СОГЛАСОВАНИЯ ПРОЕКТА МЕЖЕВАНИЯ ЗЕМЕЛЬНОГО УЧАСТКА

Кадастровый инженером Згурским Евгением Павловичем (301248, Тульская область, г. Щекино, ул. Новая, д. 2, контактный телефон (48751) 5-86-61, № квалификационного аттестата: 71-16-479, e-mail: Zemlemer2000@mail.ru) заказчику Скитеву Александру Андреевичу (адрес регистрации: Курская область, с. Курск, ул. Республиканская, дом 55-А, кв. 78), представителю собственников земельных долей, подготовлен проект межевания земельных участков общей площадью 18 га, расположенных по адресу: Тульская обл., Щекинский р-н, МО Огаревское, подлежащий согласованию с правообладателями исходного з/у 71:22:000000:118, расположенного: Тульская обл., р-н Щекинский, МО Костомаровское.

С проектом межевания можно ознакомиться в течение тридцати дней со дня опубликования данного объявления по адресу: г. Щекино, ул. Новая, д. 2, пн-пт, с 9.00 до 17.00.

Возражения относительно размера и местоположения границ выделяемого земельного участка на местности направлять кадастровому инженеру по адресу: Тульская область, г. Щекино, ул. Новая, д. 2, и в местный орган кадастрового учета в срок не позднее тридцати первого дня с даты опубликования данного объявления.

ИЗВЕЩЕНИЕ О СОГЛАСОВАНИИ ПРОЕКТОВ МЕЖЕВАНИЯ

Кадастровый инженер, работником ООО «Геоид» Сигуровой Е. И. (квалификационный аттестат № 71-11-155; 301260, г. Киреевск, ул. Мира, д. 10-а; e-mail: geoid71@yandex.ru; тел.: (48754) 6-39-82), подготовлен проект межевания земельного участка площадью 9,27 га, выделяемого в счет 1 (одной) доли из участка сельскохозяйственного назначения с кадастровым номером КНЭ 71:12:000000:139, местоположение: Тульская область, Киреевский район, СПК «Восход». Заказчиком работ является доверенное лицо участника долевой собственности Валев Олег Александрович (д. Мостовая, ул. Зеленая, д. 10).

Предметом согласования является местоположение и размер выделяемого земельного участка.

С проектом межевания заинтересованные лица могут ознакомиться в течение 30 дней со дня опубликования настоящего извещения по адресу: г. Киреевск, ул. Мира, д. 10-а, в рабочие дни с 9.00 до 16.00.

Возражения относительно размера и местоположения границ выделяемого в счет земельных долей земельного участка вручаются или направляются в течение 30 календарных дней со дня опубликования извещения по адресу: г. Киреевск, ул. Мира, д. 10-а.

В настоящем протоколе
пронумеровано и прошито 15 листов

Председатель собрания,
уполномоченное должностное лицо
администрации МО Яблоневское
Каменского района Тульской области

Тимченко О.А.
председатель собрания

Филатова А. Н.
секретарь собрания

