

## ПРОТОКОЛ

общего собрания участников долевой собственности на земельный участок  
из земель сельскохозяйственного назначения  
(в соответствии со ст. 13, 14, ФЗ «Об обороте земель сельскохозяйственного  
назначения»)

**Место проведения собрания:** Тульская область, Каменский район, д. Яблонево, ул. Речная, д. 1 (здание конторы, 2й этаж)

**Дата проведения:** 14 декабря 2021 года.

**Время начала регистрации участников:** 13 часов 20 минут.

**Собрание начато после регистрации в регистрационном листе всех явившихся участников в 14 часов 30 минут**

**Время закрытия (окончания работы) собрания:** 14 часов 51 минута

**Форма проведения:** открытое

Собрание открыла уполномоченное должностное лицо администрации МО Яблоневское Каменского района Глава администрации Тимченко Олеся Александровна, действующая на основании доверенности Собрания депутатов муниципального образования Яблоневское Каменского района № 2 от 01.12.2021г.

Общее собрание участников долевой собственности проводится по инициативе Цветкова Дмитрия Николаевича, представителя по доверенности Толстова Анатолия Владимировича, участника общей долевой собственности на земельные участки из земель сельскохозяйственного назначения с разрешенным использованием для сельскохозяйственного производства с кадастровыми номерами: №71:10:020101:88 площадью 369730 кв.м., местоположение: участок находится примерно в 1,95 км по направлению на юг от ориентира середина плотины пруда, расположенного за пределами участка, адрес ориентира: д. Галичка МО Яблоневское Каменского района Тульской области; №71:10:020101:89 площадью 141370 кв.м., местоположение: участок находится примерно в 3,2 км по направлению на юг от ориентира середина плотины пруда, расположенного за пределами участка, адрес ориентира: д. Галичка МО Яблоневское Каменского района Тульской области; №71:10:020101:90 площадью 352610 кв.м., местоположение: участок находится примерно в 2,0 км по направлению на запад от ориентира здание конторы, расположенного за пределами участка, адрес ориентира: с. Каменское МО Яблоневское Каменского района Тульской области. №71:10:020301:455 площадью 58390 кв.м., местоположение: участок находится примерно в 2,15 км по направлению на юго-восток от ориентира середины плотины пруда, расположенного за пределами участка, адрес ориентира: д. Галичка МО Яблоневское Каменского района Тульской области. Администрация МО Яблоневское Каменского района Тульской области известила о предстоящем собрании более чем за сорок дней до его проведения путем размещения объявления в газете «Тульские известия» за №44(7284) от «03» ноября 2021г. и на официальном сайте администрации МО Яблоневское Каменского района Тульской области в информационно-телекоммуникационной сети «Интернет» по адресу: <http://www.mo-yablonevskoe71.ru/>, а также на информационных стендах на территории с Каменское Каменского района Тульской области МО Яблоневское.

Уполномоченное должностное лицо Администрации МО Яблоневское Каменского района Глава администрации Тимченко Олеся Александровна проверяет документы и полномочия явившихся на собрание лиц, а также открывает и ведет собрание, если иной председатель собрания не будет избран собранием.

### На собрании присутствовали:

1. Уполномоченное должностное лицо администрации МО Яблоневское Каменского района Глава администрации Тимченко Олеся Александровна, действующая на основании доверенности Собрания депутатов муниципального образования Яблоневское Каменского района № 2 от 01.12.2021г. (копия прилагается).

2. Специалист по делопроизводству администрации муниципального образования Яблоневское Каменского района Филатова А.Н.
3. Представители участников долевой собственности на земельные участки с кадастровыми номерами: 71:10:020101:88, 71:10:020101:89, 71:10:020101:90, 71:10:020301:455.
4. Индивидуальный предприниматель Шестопалов Илья Александрович.
5. Представитель конкурсного управляющего ООО СП «Заря».

Общее количество и состав участников долевой собственности на земельные участки из земель сельскохозяйственного назначения с кадастровыми №71:10:020101:88, 71:10:020101:89 одинаковое и составляет - 6, количество долей - 6,33 (Выписки из ЕГРН от 10.11.2021г. б/н).

Количество присутствующих представителей участников долевой собственности на земельные участки из земель сельскохозяйственного назначения с кадастровыми №71:10:020101:88, 71:10:020101:89 одинаковое и составляет: 2 человека, представляющих 5 собственников долей в праве долевой собственности на земельные участки, владеющих 5,33 долями в праве долевой собственности на земельные участки, что составило 84,20 %. Общее собрание участников долевой собственности на данные земельные участки является правомочным, в соответствии с требованиями п.5 ст. 14.1 Федерального закона «Об обороте земель сельскохозяйственного назначения» от 24.07.2002 № 101-ФЗ (с изменениями и дополнениями), о чем свидетельствует регистрационный лист (Приложение №1 к Протоколу собрания собственников земельных долей - Регистрационный лист №1).

Общее количество и состав участников долевой собственности на земельные участки из земель сельскохозяйственного назначения с кадастровыми №71:10:020101:90, 71:10:020301:455 одинаковое и составляет - 22, количество долей - 30 (Выписки из ЕГРН от 10.11.2021г. б/н).

Количество присутствующих представителей участников долевой собственности на земельные участки из земель сельскохозяйственного назначения с кадастровыми №71:10:020101:90, 71:10:020301:455 одинаковое и составляет: 4 человека, представляющих 20 собственников долей в праве долевой собственности на земельные участки, владеющих 28 долями в праве долевой собственности на земельные участки, что составило 93,33 %. Общее собрание участников долевой собственности на данные земельные участки является правомочным, в соответствии с требованиями п.5 ст. 14.1 Федерального закона «Об обороте земель сельскохозяйственного назначения» от 24.07.2002 № 101-ФЗ (с изменениями и дополнениями), о чем свидетельствует регистрационный лист (Приложение №1 к Протоколу собрания собственников земельных долей - Регистрационный лист №2).

Кворум, предусмотренный п.5 ст. 14.1 Федерального закона № 101-ФЗ от 24.07.2002г. «Об обороте земель сельскохозяйственного назначения» (как более 50 % от общего числа участников долевой собственности, владеющими такими долями) имеется. Собрание правомочно принимать решения по всем вопросам повестки дня.

Уполномоченное должностное лицо администрации МО Яблоневское Каменского района Глава администрации Тимченко Олеся Александровна ознакомила присутствующих с некоторыми положениями Федерального закона РФ №101-ФЗ от 24.07.2002 года «Об обороте земель сельскохозяйственного назначения» и разъяснила порядок голосования:

В соответствии с п. 7. Ст. 14.1 названного федерального закона, только лица, представившие документы, удостоверяющие личность, документы, удостоверяющие право на земельную долю, а также документы, подтверждающие полномочия этих лиц, могут принять участие в голосовании. Ответственность за обеспечение допуска к голосованию несет уполномоченное должностное лицо органа местного самоуправления поселения или городского округа по месту расположения земельного участка, находящегося в общей долевой собственности.

Согласно п. 8 ст. 14.1 Федерального закона РФ №101-ФЗ от 24.07.2002 года, решения принимаются общим собранием открытым голосованием. Решение считается принятым, если за него проголосовали участники общего собрания, владеющие в совокупности более чем 50 процентами долей общего числа долей собственников, присутствующих на общем собрании (при условии, что способ указания размера земельной доли допускает сопоставление долей в

праве общей собственности на этот земельный участок), или большинство участников общего собрания.

## ПОВЕСТКА СОБРАНИЯ

1. Определение порядка проведения общего собрания участников общей долевой собственности, избрание его председателя и секретаря.

2. Об условиях договора аренды земельных участков, находящихся в общей долевой собственности.

3. Рассмотрение вопроса и принятие решения о лицах, уполномоченных от имени участников долевой собственности без доверенности действовать при осуществлении прав, предусмотренных п.6 ч.3 ст.14 Федерального закона от 24.07.2002 N 101-ФЗ "Об обороте земель сельскохозяйственного назначения", в том числе об объеме и о сроках таких полномочий.

**По первому вопросу:** *Об определении порядка проведения общего собрания участников общей долевой собственности, избрании его председателя и секретаря.*

**СЛУШАЛИ:** Главу администрации МО Яблоневское Каменского района Тимченко Олесю Александровну, которая сказала, что необходимо рассмотреть и принять решение по процедурным вопросам. По всем вопросам повестки собрания предложила голосовать отдельно с последующим подсчетом голосов, голосование проводить открытым способом, путем поднятия карточек. Для голосования каждому зарегистрированному участнику выдается карточка. Карточка для голосования представляет собой белый лист, на котором крупным шрифтом фломастером указана цифра, обозначающая количество голосующих долей, принадлежащих участнику долевой собственности. Решили, что будет рационально голосовать по всем участкам вместе и вести подсчет голосов количеством долей из расчета гектаров, выделенных в доли. Затем Глава администрации МО Яблоневское Каменского района Тимченко Олесю Александровна предложила избрать председателем собрания Главу администрации МО Яблоневское Каменского района Тимченко Олесю Александровну, председатель будет вести подсчет голосов, секретарём собрания-специалиста по делопроизводству администрации МО Яблоневское Каменского района Филатову Анну Николаевну. Других предложений не поступало.

### ГОЛОСОВАЛИ:

По участкам с кадастровыми №71:10:020101:88, 71:10:020101:89, 71:10:020101:90, 71:10:020301:455

«ЗА» - 100 %

«ПРОТИВ» - 0 %

«ВОЗДЕРЖАЛСЯ» - 0 %

**РЕШИЛИ:** По всем вопросам повестки собрания голосовать отдельно с последующим подсчетом голосов, голосование проводить открытым способом, путем поднятия карточек. Для голосования каждому зарегистрированному участнику выдается карточка. Карточка для голосования представляет собой белый лист, на котором крупным шрифтом фломастером указана цифра, обозначающая количество голосующих долей участника долевой собственности. Голосовать по всем участкам вместе и вести подсчет голосов количеством долей из расчета гектаров, выделенных в доли. Избрать председателем собрания - Главу администрации МО Яблоневское Каменского района Тимченко Олесю Александровну, председатель будет вести подсчет голосов, секретарём собрания - специалиста по делопроизводству администрации МО Яблоневское Каменского района Филатову Анну Николаевну.

**По второму вопросу:** *Об условиях договора аренды земельных участков, находящихся в общей долевой собственности.*

**СЛУШАЛИ:** Цветкова Д.Н., действующего по доверенности от участника долевой собственности Толстова Анатолия Владимировича.

Выступающий проинформировал присутствующих, что договор аренды земельных участков №37 от 01.02.2010г. был заключен сроком на 7 лет с момента его регистрации, т.е. с 01.03.2010 года по 02.03.2017 года. По истечении срока действия договора со стороны ООО СП «Заря» в адрес Арендодателей каких-либо уведомлений о продлении срока действия договора аренды №37 от 01.02.2010г. либо о перезаключении договора на новых условиях не поступало. При этом Арендатор пользовался земельными участками с 2017-2020 годы. В

период пользования земельными участками Арендатором ООО СП «Заря» были допущены нарушения условий Договора аренды земельных участков №37 от 01.02.2010г., а именно невыплачена в полном объеме арендная плата за 2018, 2019 и 2020 годы. Кроме того, в настоящее время ООО СП «Заря» проходит процедуру банкротства.

В связи с изложенным выше от Цветкова Д.Н., действующего по доверенности от участника долевой собственности Толстова Анатолия Владимировича поступило предложение прекратить арендные отношения с ООО СП «Заря» по Договору аренды №37 от 01.02.2010г., и заключить в дальнейшем Договор аренды с ИП Шестопаловым И.А.

СЛУШАЛИ ИП Шестопалова И.А., который ознакомил присутствующих с условиями договора аренды и размером арендной платы и предложил заключить договор аренды на следующих условиях:

Арендодатели передают, а Арендатор - ИП Шестопалов И.А. принимает в аренду земельные участки из земель сельскохозяйственного назначения для сельскохозяйственного производства с кадастровыми номерами: №71:10:020101:88 площадью 369730 кв.м., местоположение: участок находится примерно в 1,95 км по направлению на юг от ориентира середина плотины пруда, расположенного за пределами участка, адрес ориентира: д. Галичка МО Яблоневское Каменского района Тульской области; №71:10:020101:89 площадью 141370 кв.м., местоположение: участок находится примерно в 3,2 км по направлению на юг от ориентира середина плотины пруда, расположенного за пределами участка, адрес ориентира: д. Галичка МО Яблоневское Каменского района Тульской области; №71:10:020101:90 площадью 352610 кв.м., местоположение: участок находится примерно в 2,0 км по направлению на запад от ориентира здание конторы, расположенного за пределами участка, адрес ориентира: с. Каменское МО Яблоневское Каменского района Тульской области; №71:10:020301:455 площадью 58390 кв.м., местоположение: участок находится примерно в 2,15 км по направлению на юго-восток от ориентира середины плотины пруда, расположенного за пределами участка, адрес ориентира: д. Галичка МО Яблоневское Каменского района Тульской области.

#### **Размер арендной платы:**

Арендная плата за земельные доли выплачивается ежегодно с августа, но не позднее 31 декабря текущего финансового года, в натуральном выражении, путём выдачи сельхозпродукции:

-фуражного зерна, из расчета 2000 (две тысячи) килограммов за одну земельную долю (9,44 га сельскохозяйственных угодий).

-сахара 50 (пятьдесят) килограммов за одну земельную долю (9,44 га сельскохозяйственных угодий).

Предусмотрено оказание услуг по осенней вспашке, весенней культивации огородов участников долевой собственности при их наличии в границах МО Яблоневское Каменского района Тульской области или выплачивается компенсация в размере 1000 руб. за вспашку, 500 руб. за культивацию.

Возможна выплата арендной платы в денежной форме, либо комбинированная выплата (часть зерном, часть в денежной форме). Виды и формы выплат в счет арендной платы для каждого Арендодателя могут быть установлены Арендатором по письменному заявлению Арендодателя. Перевод арендной платы из натурального в денежное выражение осуществляется из расчета цены, сложившейся на момент выдачи сельхозпродукции.

В случае смерти собственника земельной доли Арендатор оказывает материальную помощь на его погребение в размере 5000 руб.

Арендатор возмещает стоимость земельного налога за принадлежащие Арендодателям в арендованных земельных участках земельные доли, а также стоимость подоходного налога в соответствии со сроками уплаты налогов, установленными действующим налоговым законодательством.

Изменение размера арендной платы возможно только по согласованию сторон, но не чаще чем один раз в пять лет.

Срок аренды 15(пятнадцать) лет.

В случае если ни одна из сторон не заявила в письменной форме о расторжении договора не позднее, чем за 3 (три) месяца до истечения срока действия договора, договор считается продленным на тот же срок (15 лет) на прежних условиях.

При заключении договора аренды на новый срок условия договора могут быть изменены по соглашению Сторон.

**Арендатор имеет право:**

-передавать свои права и обязанности по Договору аренды земельных участков третьему лицу без согласия Арендодателей, в соответствии с действующим законодательством РФ.

-передавать арендованные земельные участки в субаренду на срок, обусловленный в пределах настоящего Договора, без согласия Арендодателей.

**СЛУШАЛИ:** Арапова А.В, действующего по доверенности от имени конкурсного управляющего ООО СП «Заря» Гаркавенко С.В., который обратился к присутствующим на собрании Уважаемые председатель, присутствующие. Я, как представитель «Зари» хочу напомнить, что в настоящее время договор, согласно Решению суда считается продленным свое действие и действует договор аренды с «Зарей». Полагаем незаконным рассмотрение вопроса о заключении нового договора при условии действия старого договора и отсутствии каких-либо претензий от арендаторов. Предоставленные документы зарегистрированы в администрации МО Яблоневское в входящих документах за №396 от 14.12.2021г.

*После выступления представителей сторон, председатель собрания Глава администрации МО Яблоневское Каменского района Тимченко Олеся Александровна предложила проголосовать.*

**ГОЛОСОВАЛИ**

**За участкам с кадастровыми №71:10:020101:88, 71:10:020101:89, 71:10:020101:90, 71:10:020301:455**

«ЗА» - 77,98 %

«ПРОТИВ» - 22,02 %

«ВОЗДЕРЖАЛСЯ» - 0%

**РЕШИЛИ:** Прекратить с ООО СП «Заря» арендные отношения по договору аренды №37 от 01.02 2010г., и заключить договор аренды земельных участков с ИП Шестопаловым И.А. на следующих условиях:

Арендодатели передают, а Арендатор - ИП Шестопалов И.А. принимает в аренду земельные участки из земель сельскохозяйственного назначения для сельскохозяйственного производства с кадастровыми номерами: №71:10:020101:88 площадью 369730 кв.м., местоположение: участок находится примерно в 1,95 км по направлению на юг от ориентира середина плотины пруда, расположенного за пределами участка, адрес ориентира: д. Галичка МО Яблоневское Каменского района Тульской области; №71:10:020101:89 площадью 141370 кв.м., местоположение: участок находится примерно в 3,2 км по направлению на юг от ориентира середина плотины пруда, расположенного за пределами участка, адрес ориентира: д. Галичка МО Яблоневское Каменского района Тульской области; №71:10:020101:90 площадью 352610 кв.м., местоположение: участок находится примерно в 2,0 км по направлению на запад от ориентира здание конторы, расположенного за пределами участка, адрес ориентира: с. Каменское МО Яблоневское Каменского района Тульской области; №71:10:020301:455 площадью 58390 кв.м., местоположение: участок находится примерно в 2,15 км по направлению на юго-восток от ориентира середины плотины пруда, расположенного за пределами участка, адрес ориентира: д. Галичка МО Яблоневское Каменского района Тульской области.

**Размер арендной платы:**

Арендная плата за земельные доли выплачивается ежегодно с августа, но не позднее 31 декабря текущего финансового года, в натуральном выражении, путём выдачи сельхозпродукции:

-фуражного зерна, из расчета 2000 (две тысячи) килограммов за одну земельную долю (9,44 га сельскохозяйственных угодий).

-сахара 50 (пятьдесят) килограммов за одну земельную долю (9,44 га сельскохозяйственных угодий).

Предусмотрено оказание услуг по осенней вспашке, весенней культивации огородов участников долевой собственности при их наличии в границах МО Яблоневское Каменского района Тульской области или выплачивается компенсация в размере 1000 руб. за вспашку, 500 руб. за культивацию.

Возможна выплата арендной платы в денежной форме, либо комбинированная выплата (часть зерном, часть в денежной форме). Виды и формы выплат в счет арендной платы для каждого Арендодателя могут быть установлены Арендатором по письменному заявлению

Арендодателя. Перевод арендной платы из натурального в денежное выражение осуществляется из расчета цены, сложившейся на момент выдачи сельхозпродукции.

В случае смерти собственника земельной доли Арендатор оказывает материальную помощь на его погребение в размере 5000 руб.

Арендатор возмещает стоимость земельного налога за принадлежащие Арендодателям в арендованных земельных участках земельные доли, а также стоимость подоходного налога в соответствии со сроками уплаты налогов, установленными действующим налоговым законодательством.

Изменение размера арендной платы возможно только по согласованию сторон, но не чаще чем один раз в пять лет.

Срок аренды 15(пятнадцать) лет.

В случае если ни одна из сторон не заявила в письменной форме о расторжении договора не позднее, чем за 3 (три) месяца до истечения срока действия договора, договор считается продленным на тот же срок (15 лет) на прежних условиях.

При заключении договора аренды на новый срок условия договора могут быть изменены по соглашению Сторон.

**Арендатор имеет право:**

-передавать свои права и обязанности по Договору аренды земельных участков третьему лицу без согласия Арендодателей, в соответствии с действующим законодательством РФ.

-передавать арендованные земельные участки в субаренду на срок, обусловленный в пределах настоящего Договора, без согласия Арендодателей.

**По третьему вопросу:** *О принятии решения о лицах, уполномоченных от имени участников долевой собственности без доверенности действовать при осуществлении прав предусмотренных п.6 ч.3 ст.14 Федерального закона от 24.07.2002 N 101-ФЗ "Об обороте земель сельскохозяйственного назначения", в том числе об объеме и о сроках таких полномочий.*

**СЛУШАЛИ:** Цветкова Д.Н., который разъяснил, что в связи с истечением срока действия договора аренды №37 от 01.02.2010года, а также имеющимися многочисленными нарушениями условий договора аренды со стороны Арендатора, ещё 20.11.2020года им, как представителем сосособственников земельных участков, действующим от имени физических лиц на основании нотариально удостоверенных доверенностей, в адрес ООО СП «Заря» и конкурсного управляющего Гаркавенко С.В. были направлены уведомления об отказе от исполнения договора аренды №37 от 01.02.2010года с целью прекращения арендных отношений. Имеется необходимость одобрить действия Цветкова Д.Н. по направлению вышеуказанного уведомления от имени сосособственников земельных участков.

Кроме того Цветков Д.Н. проинформировал присутствующих, что в ЕГРН до настоящего времени имеется запись об обременении земельных участков арендой в пользу ООО СП «Заря» на основании договора аренды №37 от 01.02.2010года, что препятствует регистрации договора аренды с ИП Шестопаловым И.А. в установленном законом порядке.

В связи с изложенным выше, в целях прекращения арендных отношений с ООО СП «Заря» по договору аренды №37 от 01.02.2010года, а также исключения записи об аренде в пользу ООО СП «Заря» из ЕГРН, Цветков Д.Н. предложил избрать в качестве уполномоченных лиц, имеющих право действовать без доверенности от имени всех или любого из участников общей долевой собственности **Цветкова Дмитрия Николаевича**, «16» мая 1985 года рождения, место рождения: г. Ефремов Тульской области, паспорт 7009 065891 выдан Отделением УФМС России по Тульской области в Ефремовском районе «19» ноября 2008 года, код подразделения: 710-021, зарегистрированного по адресу: Липецкая область, г. Грязи, ул. Семашко, д.23, кв.27, **Лежневу Тамару Викторовну**, 06.07.1976 года рождения, место рождения: г. Ефремов Тульской области, паспорт 7021 037794 выдан УМВД России Тульской области «13» июля 2021 года, код подразделения: 710-015, зарегистрированную по адресу: Тульская обл., д. Яблонево, ул. Строителей, д.5, кв.1, **Ольховского Александра Николаевича**, «10» мая 1973 года рождения, место рождения: п. Мирный Мойынкумского района Джамбульской области Республики Казахстан, паспорт 4215 999800 выдан Отделением УФМС России по Липецкой области в Добринском районе «24» мая 2016 года, код подразделения: 480-009, зарегистрированного по адресу: Липецкая

область, Добринский район, с. Дубовое, ул. Октябрьская, д.6, кв.1, и предоставить им полномочия

-представлять интересы участников общей долевой собственности при проведении общих собраний и голосовании по вопросам о порядке владения и пользования земельными участками;

-подписывать необходимые документы при обращении с заявлениями о государственной регистрации прав на недвижимое имущество и сделок с ним в отношении земельных участков, находящихся в долевой собственности;

-заключать договор аренды данных земельных участков, дополнительные соглашения к договору аренды, соглашения о расторжении договора аренды, соглашения об установлении сервитута, об осуществлении публичного сервитута в отношении данных земельных участков или соглашения об изъятии недвижимого имущества для государственных или муниципальных нужд;

-подписывать уведомления о расторжении и прекращении договора аренды и направлять соответствующие уведомления Арендатору;

-быть представителем в органах регистрации прав, в том числе в Управлении Федеральной службы регистрации, кадастра и картографии по Тульской области при государственной регистрации договора аренды, дополнительных соглашений к договору аренды, прекращения ограничения прав и ограничений в виде аренды, с правом обращения с заявлением о проведении государственной регистрации прав, с правом подписания договора аренды, дополнительных соглашений к договору аренды;

-представлять интересы во всех государственных и негосударственных учреждениях, организациях и органах, для чего предоставляется право подавать и получать от имени участников долевой собственности необходимые заявления, справки и иные документы, а также расписываться и совершать все действия и формальности, связанные с выполнением настоящего поручения.

Срок полномочий доверенных лиц установить: три года с момента проведения данного общего собрания.

СЛУШАЛИ: Арапова А.В, действующего по доверенности от имени конкурсного управляющего ООО СП «Заря» Гаркавенко С.В., который обратился к присутствующим: Уважаемые председатель и участвующие представители. Хочу еще раз подчеркнуть, что мы полагаем, что указанные действия являются незаконными, аналогичные совершенные действия и собрания уже были обжалованы, судебный акт подтвердил правоту «Зари» и подобные действия будут только увеличивать судебные расходы.

*После выступления представителей сторон, председатель собрания Глава администрации МО Яблоневское Каменского района Тимченко Олеся Александровна предложила проголосовать.*

#### ГОЛОСОВАЛИ

По участкам с кадастровыми №71:10:020101:88, 71:10:020101:89, 71:10:020101:90, 71:10:020301:455

«ЗА» - 77,98 %

«ПРОТИВ» - 22,02 %

«ВОЗДЕРЖАЛСЯ» - 0%

РРШИЛИ: Одобрить действия Цветкова Д.Н. по направлению 20.11.2020 года от имени собственников земельных участков уведомления об отказе от исполнения договора аренды №37 от 01.02.2010г., избрать в качестве уполномоченных лиц, имеющих право действовать без доверенности от имени всех или любого из участников общей долевой собственности **Цветкова Дмитрия Николаевича**, «16» мая 1985 года рождения, место рождения: г. Ефремов Тульской области, паспорт 7009 065891 выдан Отделением УФМС России по Тульской области в Ефремовском районе «19» ноября 2008 года, код подразделения: 710-021, зарегистрированного по адресу: Липецкая область, г. Грязи, ул. Семашко, д.23, кв.27, **Лежневу Тамару Викторовну**, 06.07.1976 года рождения, место рождения: г. Ефремов Тульской области, паспорт 7021 037794 выдан УМВД России Тульской области «13» июля 2021 года, код подразделения: 710-015, зарегистрированную по адресу: Тульская обл., д. Яблонево, ул. Строителей, д.5, кв.1, **Ольховского Александра Николаевича**, «10» мая 1973 года рождения, место рождения: п. Мирный Мойынкумского района Джамбульской области Республики Казахстан, паспорт 4215 999800 выдан Отделением УФМС России по Липецкой

области в Добринском районе «24» мая 2016 года, код подразделения: 480-009, зарегистрированного по адресу: Липецкая область, Добринский район, с. Дубовое, ул. Октябрьская, д.6, кв.1, и предоставить им полномочия:

-представлять интересы участников общей долевой собственности при проведении общих собраний и голосовании по вопросам о порядке владения и пользования земельными участками;

-подписывать необходимые документы при обращении с заявлениями о государственной регистрации прав на недвижимое имущество и сделок с ним в отношении земельных участков, находящихся в долевой собственности;

-заключать договор аренды данных земельных участков, дополнительные соглашения к договору аренды, соглашения о расторжении договора аренды, соглашения об установлении сервитута, об осуществлении публичного сервитута в отношении данных земельных участках или соглашения об изъятии недвижимого имущества для государственных или муниципальных нужд;

-подписывать уведомления о расторжении и прекращении договора аренды и направлять соответствующие уведомления Арендатору;

-быть представителем в органах регистрации прав, в том числе в Управлении Федеральной службы регистрации, кадастра и картографии по Тульской области при государственной регистрации договора аренды, дополнительных соглашений к договору аренды, прекращения права аренды, с правом обращения с заявлением о проведении государственной регистрации прав, с правом подписания договора аренды, дополнительных соглашений к договору аренды;

-представлять интересы во всех государственных и негосударственных учреждениях, организациях и органах, для чего предоставляется право подавать и получать от имени участников долевой собственности необходимые заявления, справки и иные документы, а также расписываться и совершать все действия и формальности, связанные с выполнением настоящего поручения.

Срок полномочий доверенных лиц установить: три года с момента проведения данного общего собрания.

В соответствии с п. п. 11 и 12 ст. 14.1 Федерального закона «Об обороте земель сельскохозяйственного назначения»: настоящий протокол оформлен в двух экземплярах, один из которых хранится у лица, по требованию которого проводилось общее собрание. Второй экземпляр протокола общего собрания хранится в органе местного самоуправления поселения по месту расположения земельных участков, находящихся в общей долевой собственности. К настоящему протоколу прилагаются регистрационные листы присутствующих на нем участников долевой собственности на земельные участки с указанием реквизитов документов, удостоверяющих их права на земельные участки.

Председатель собрания

\_\_\_\_\_ /  \_\_\_\_\_ /

Секретарь собрания

\_\_\_\_\_ /  \_\_\_\_\_ /

Представитель администрации МО Яблоневское  
Каменского района Тульской области

\_\_\_\_\_ /  \_\_\_\_\_ /





**Приложение №1**

к протоколу общего собрания участников общей долевой собственности на земельные участки сельскохозяйственного назначения с кадастровыми номерами: №71:10:020201:88, №71:10:020201:89, №71:10:020201:90, №71:10:020301:455, расположенных по адресу: Тульская область, Каменский район, МО Яблоневское

**Регистрационный лист №1**

присутствующих на общем собрании собственников земельных долей – участников общей долевой собственности на земельные участки с кадастровыми номерами: №71:10:020201:88 площадь 369730 кв.м, №71:10:020201:89 площадь 141370 кв.м, №71:10:020201:90 площадь 352610 кв.м, №71:10:020301:455 площадь 58390 кв.м

№	ФИО	Реквизиты документа, удостоверяющего личность	Размер доли в з/у №71:10:020201:88 №71:10:020201:89	Документы-основания	Представитель по доверенности, реквизиты доверенности	Подпись собственника земельной доли/ представителя по доверенности
1.	Даньшин Александр Алексеевич		1/30	Выписка из Единого государственного реестра недвижимости об основных характеристиках и зарегистрированных правах на объект недвижимости от 10.11.2021г.	Лежнева Тамара Викторовна / доверенность от 14.05.2020г. реестр №71/90-н/71-2020-1-382, удостоверена нотариусом Каменского нотариального округа Тульской области Ишутиной Людмилой Викторовной	
2.	Даньшин Александр Алексеевич		1/30	Выписка из Единого государственного реестра недвижимости об основных характеристиках и зарегистрированных правах на объект недвижимости от 10.11.2021г.	Лежнева Тамара Викторовна / доверенность от 14.05.2020г. реестр №71/90-н/71-2020-1-382, удостоверена нотариусом Каменского нотариального округа Тульской области Ишутиной Людмилой Викторовной	
3.	Даньшина Галина Викторовна		1/30	Выписка из Единого государственного реестра недвижимости об основных характеристиках и зарегистрированных правах на объект недвижимости от 10.11.2021г.	Лежнева Тамара Викторовна / доверенность от 14.05.2020г. реестр №71/90-н/71-2020-1-381, удостоверена нотариусом Каменского нотариального округа Тульской области Ишутиной Людмилой Викторовной	

4.	Кухтинова Марина Михайловна		1/30	Выписка из Единого государственного реестра недвижимости об основных характеристиках и зарегистрированных правах на объект недвижимости от 10.11.2021г.		
5.	Ратникова Людмила Павловна		1/90	Выписка из Единого государственного реестра недвижимости об основных характеристиках и зарегистрированных правах на объект недвижимости от 10.11.2021г.	Цветков Дмитрий Николаевич/ доверенность от 14.05.2020г. реестр №71/90-н/71-2020-1-383, удостоверена нотариусом Каменского нотариального округа Тульской области Иштутиной Людмилой Викторовной	
6.	Толстов Анатолий Владимирович		2/30	Выписка из Единого государственного реестра недвижимости об основных характеристиках и зарегистрированных правах на объект недвижимости от 10.11.2021г.	Цветков Дмитрий Николаевич/ доверенность от 08.09.2021г. реестр №71/90-н/71-2021-1-668, удостоверена нотариусом Каменского нотариального округа Тульской области Иштутиной Людмилой Викторовной	
	<i>Итого:</i>		<i>5,33</i>			

*Всему сообщено на собрании партнёров.  
Уполномоченный представитель  
Алла Молодцова Каменского рео*



*О.А. Бушмелёва*





**Приложение №1**




к протоколу общего собрания участников общей долевой собственности на земельные участки сельскохозяйственного назначения с кадастровыми номерами: №71:10:020201:88, №71:10:020201:89, №71:10:020201:90, №71:10:020301:455, расположенных по адресу: Тульская область, Каменский район, МО Яблоневское






**Регистрационный лист №2**





присутствующих на общем собрании собственников земельных долей – участников общей долевой собственности на земельные участки с кадастровыми номерами: №71:10:020201:88 площадь 369730 кв.м, №71:10:020201:89 площадь 141370 кв.м, №71:10:020201:90 площадь 352610 кв.м, №71:10:020301:455 площадь 58390 кв.м

№	ФИО	Реквизиты документа, удостоверяющего личность	Размер доли в з/у №71:10:020201:90, №71:10:020301:455	Документы-основания	Представитель по доверенности, реквизиты доверенности	Подпись собственника земельной доли/ представителя по доверенности
1.	Даньшин Александр Алексеевич		1/30	Выписка из Единого государственного реестра недвижимости об основных характеристиках и зарегистрированных правах на объект недвижимости от 10.11.2021г.	Лежнева Тамара Викторовна/ доверенность от 14.05.2020г. реестр №71/90-н/71-2020-1-382, удостоверена нотариусом Каменского нотариального округа Тульской области Ишутиной Людмилой Викторовной	
2.	Даньшин Александр Алексеевич		1/30	Выписка из Единого государственного реестра недвижимости об основных характеристиках и зарегистрированных правах на объект недвижимости от 10.11.2021г.	Лежнева Тамара Викторовна/ доверенность от 14.05.2020г. реестр №71/90-н/71-2020-1-382, удостоверена нотариусом Каменского нотариального округа Тульской области Ишутиной Людмилой Викторовной	
3.	Даньшина Галина Викторовна		1/30	Выписка из Единого государственного реестра недвижимости об основных характеристиках и зарегистрированных правах на объект недвижимости от 10.11.2021г.	Лежнева Тамара Викторовна/ доверенность от 14.05.2020г. реестр №71/90-н/71-2020-1-381, удостоверена нотариусом Каменского нотариального округа Тульской области Ишутиной Людмилой Викторовной	

4.	Егоров Александр Васильевич		1/30	Выписка из Единого государственного реестра недвижимости об основных характеристиках и зарегистрированных правах на объект недвижимости от 10.11.2021г.	Рыбалко Марина Геннадьевна/ доверенность от 21.02.2020г. реестр №71/90-н/71-2020-1-179, удостоверена нотариусом Каменского нотариального округа Тульской области Иштутиной Людмилой Викторовной	
5.	Кудинова Елена Александровна		1/30	Выписка из Единого государственного реестра недвижимости об основных характеристиках и зарегистрированных правах на объект недвижимости от 10.11.2021г.	Рыбалко Марина Геннадьевна/ доверенность от 21.02.2020г. реестр №71/90-н/71-2020-1-180, удостоверена нотариусом Каменского нотариального округа Тульской области Иштутиной Людмилой Викторовной	
6.	Кунин Александр Павлович		1/30	Выписка из Единого государственного реестра недвижимости об основных характеристиках и зарегистрированных правах на объект недвижимости от 10.11.2021г.	Рыбалко Марина Геннадьевна/ доверенность от 09.04.2020г. реестр №71/90-н/71-2020-1-314, удостоверена нотариусом Каменского нотариального округа Тульской области Иштутиной Людмилой Викторовной	
7.	Кунин Александр Павлович		1/45	Выписка из Единого государственного реестра недвижимости об основных характеристиках и зарегистрированных правах на объект недвижимости от 10.11.2021г.	Рыбалко Марина Геннадьевна/ доверенность от 09.04.2020г. реестр №71/90-н/71-2020-1-314, удостоверена нотариусом Каменского нотариального округа Тульской области Иштутиной Людмилой Викторовной	
8.	Кунин Александр Павлович		1/30	Выписка из Единого государственного реестра недвижимости об основных характеристиках и зарегистрированных правах на объект недвижимости от 10.11.2021г.	Рыбалко Марина Геннадьевна/ доверенность от 09.04.2020г. реестр №71/90-н/71-2020-1-314, удостоверена нотариусом Каменского нотариального округа Тульской области Иштутиной Людмилой Викторовной	

9.	Кухтинов Андрей Михайлович		1/30	Выписка из Единого государственного реестра недвижимости об основных характеристиках и зарегистрированных правах на объект недвижимости от 10.11.2021г.		
10.	Кухтинши Марина Михайловна		1/30	Выписка из Единого государственного реестра недвижимости об основных характеристиках и зарегистрированных правах на объект недвижимости от 10.11.2021г.		
11.	ООО СП «Заря»		1/30	Выписка из Единого государственного реестра недвижимости об основных характеристиках и зарегистрированных правах на объект недвижимости от 10.11.2021г.	Арапов Андрей Викторович/доверенность от 13.12.2021г., удостоверена конкурсным управляющим ООО СП «Заря» Гаркавенко С.В. . действующий на основании Арбитражного суда Тульской области от 06.11.2020г. по делу №А68 -701/2019	
12.	ООО СП «Заря»		2/30	Выписка из Единого государственного реестра недвижимости об основных характеристиках и зарегистрированных правах на объект недвижимости от 10.11.2021г.	Арапов Андрей Викторович/доверенность от 13.12.2021г., удостоверена конкурсным управляющим ООО СП «Заря» Гаркавенко С.В. . действующий на основании Арбитражного суда Тульской области от 06.11.2020г. по делу №А68 -701/2019	
13.	ООО СП «Заря»		2/30	Выписка из Единого государственного реестра недвижимости об основных характеристиках и зарегистрированных правах на объект недвижимости от 10.11.2021г.	Арапов Андрей Викторович/доверенность от 13.12.2021г., удостоверена конкурсным управляющим ООО СП «Заря» Гаркавенко С.В. . действующий на основании Арбитражного суда Тульской области от 06.11.2020г. по делу №А68 -701/2019	

14.	ООО СП «Заря»		1/30	Выписка из Единого государственного реестра недвижимости об основных характеристиках и зарегистрированных правах на объект недвижимости от 10.11.2021г.	Арапов Андрей Викторович/доверенность от 13.12.2021г., удостоверена конкурсным управляющим ООО СП «Заря» Гаркавенко С.В. действующий на основании Арбитражного суда Тульской области от 06.11.2020г. по делу №А68-701/2019	
15.	ООО СП «Заря»		1/10	Выписка из Единого государственного реестра недвижимости об основных характеристиках и зарегистрированных правах на объект недвижимости от 10.11.2021г.	Арапов Андрей Викторович/доверенность от 13.12.2021г., удостоверена конкурсным управляющим ООО СП «Заря» Гаркавенко С.В. действующий на основании Арбитражного суда Тульской области от 06.11.2020г. по делу №А68-701/2019	
16.	ООО СП «Заря»		2/15	Выписка из Единого государственного реестра недвижимости об основных характеристиках и зарегистрированных правах на объект недвижимости от 10.11.2021г.	Арапов Андрей Викторович/доверенность от 13.12.2021г., удостоверена конкурсным управляющим ООО СП «Заря» Гаркавенко С.В. действующий на основании Арбитражного суда Тульской области от 06.11.2020г. по делу №А68-701/2019	
17.	Ратникова Людмила Павловна		1/90	Выписка из Единого государственного реестра недвижимости об основных характеристиках и зарегистрированных правах на объект недвижимости от 10.11.2021г.	Цветков Дмитрий Николаевич/ доверенность от 14.05.2020г. реестр №71/90-н/71-2020-1-383, удостоверена нотариусом Каменского нотариального округа Тульской области Ишутиной Людмилой Викторовной	
18.	Соколова Евгения Ивановна		2/30	Выписка из Единого государственного реестра недвижимости об основных характеристиках и зарегистрированных правах на объект недвижимости от 10.11.2021г.	Рыбалко Марина Геннадьевна/ доверенность от 12.02.2020г. реестр №71/90-н/71-2020-1-137, удостоверена нотариусом Каменского нотариального округа Тульской области Ишутиной Людмилой Викторовной	

19.	Тимченко Александр Михайлович		1/30	Выписка из Единого государственного реестра недвижимости об основных характеристиках и зарегистрированных правах на объект недвижимости от 10.11.2021г.	Рыбалко Марина Геннадьевна/ доверенность от 04.03.2020г. реестр №71/90-н/71-2020-1-204, удостоверена нотариусом Каменского нотариального округа Тульской области Ишутиной Людмилой Викторовной	
20.	Тимченко Варвара Петровна		1/30	Выписка из Единого государственного реестра недвижимости об основных характеристиках и зарегистрированных правах на объект недвижимости от 10.11.2021г.	Рыбалко Марина Геннадьевна/ доверенность от 04.03.2020г. реестр №71/90-н/71-2020-1-202, удостоверена нотариусом Каменского нотариального округа Тульской области Ишутиной Людмилой Викторовной	
21.	Тимченко Михаил Михайлович		1/30	Выписка из Единого государственного реестра недвижимости об основных характеристиках и зарегистрированных правах на объект недвижимости от 10.11.2021г.	Рыбалко Марина Геннадьевна/ доверенность от 04.03.2020г. реестр №71/90-н/71-2020-1-203, удостоверена нотариусом Каменского нотариального округа Тульской области Ишутиной Людмилой Викторовной	
22.	Толстов Анатолий Владимирович		2/30	Выписка из Единого государственного реестра недвижимости об основных характеристиках и зарегистрированных правах на объект недвижимости от 10.11.2021г.	Цветков Дмитрий Николаевич/ доверенность от 08.09.2021г. реестр №71/90-н/71-2021-1-668, удостоверена нотариусом Каменского нотариального округа Тульской области Ишутиной Людмилой Викторовной	
<i>Итого:</i>			<i>28,0</i>			

*Акту собственности не собраны подтверждаю.  
Акту уполномоченный директор  
Илло Александровна Каменская  
Еже О.А.Тимченко*



**Тульская область**  
**Муниципальное образование Яблоневское Каменского района**  
**Собрание депутатов**

**ДОВЕРЕННОСТЬ № 2**

**«01» декабря 2021 года**


Я, глава муниципального образования Яблоневское Каменского района, Степанов Сергей Дмитриевич, 03 февраля 1963 г.р., 70 09 № 006961 выдан 05.05.2008 года ТП УФМС России по Тульской области в Каменском районе, действующий на основании Устава муниципального образования Яблоневское Каменского района, настоящей доверенностью уполномочиваю Тимченко Олесю Александровну, заместителя главы администрации МО Яблоневское Каменского района, 02.10.1980г.р., 7001№385243 выдан 09.01.2002года Каменским РОВД Тульской области, от имени администрации муниципального образования Яблоневское Каменского района участвовать в организации и проведении общего собрания участников долевой собственности по месту расположения земельного участка, удостоверить полномочия присутствующих на собрании лиц, обеспечивать составление перечня участников долевой собственности, хранения такого перечня и предложений участников долевой собственности об изменении размеров земельных долей, выраженных единым способом в соответствии с положениями федерального законодательства, председательствовать при открытии и ведении общего собрания, если иной председатель не будет избран, подписывать протокол общего собрания, участвовать в обсуждении вопросов с правом совещательного голоса, хранить протоколы и иные документы общего собрания, пользоваться иными правами, предусмотренными ФЗ от 24.07.2002г. №101-ФЗ « Об обороте земель сельскохозяйственного назначения».

Доверенность выдана без права передоверия сроком до 31 января 2022 года.

**Глава муниципального образования**  
**Яблоневское Каменского района**



**С.Д. Степанов**





**ИЗВЕЩЕНИЕ О ПРОВЕДЕНИИ ОБЩЕГО СОБРАНИЯ УЧАСТНИКОВ ДОЛЕВОЙ СОБСТВЕННОСТИ НА ЗЕМЕЛЬНЫЕ УЧАСТКИ ИЗ ЗЕМЕЛЬ СЕЛЬСКОХОЗЯЙСТВЕННОГО НАЗНАЧЕНИЯ**

Администрация МО Яблоневское Каменского района в соответствии со ст. 14.1 ФЗ № 101 от 24.07.2002 г. «Об обороте земель сельскохозяйственного назначения» извещает о проведении общего собрания участников долевой собственности по инициативе Цветкова Дмитрия Николаевича, представителя по доверенности Лаушкин Лидии Александровны, участника общей долевой собственности на земельные участки из земель сельскохозяйственного назначения с разрешенным использованием для сельскохозяйственного производства с кадастровыми номерами:

№ 71:10:020301:441, площадь 401 600 кв. м, местоположение: участок находится примерно в 1,3 км по направлению на северо-запад от ориентира д. Пушкинское, расположенного за пределами участка, адрес ориентира: Каменский район Тульской области;

№ 71:10:020301:440, площадь 133 500 кв. м, местоположение: участок находится примерно в 1,3 км по направлению на северо-запад от ориентира д. Пушкинское, расположенного за пределами участка, адрес ориентира: Каменский район Тульской области;

Дата и время проведения общего собрания: 15 декабря 2021 года в 14:00.

Адрес проведения общего собрания: Тульская область, Каменский район, д. Яблоново, ул. Речная, д. 1 (здание конторы, 2-й этаж).

Явка собственников обязательна. При себе иметь документ, удостоверяющий личность (паспорт), документ, удостоверяющий право на земельную долю, представляемая собственников земельных долей – подлинник доверенности.

Регистрация лиц, имеющих право на участие в собрании, осуществляется по адресу: места проведения собрания с 13:10 до 13:55.

**Повестка дня общего собрания**

1. Определение порядка проведения общего собрания участников общей долевой собственности, избрание его председателя и секретаря.

2. Об условиях договора аренды земельных участков, находящихся в общей долевой собственности.

3. Рассмотрение вопроса и принятие решения о лицах, уполномоченных от имени участников долевой собственности без доверенности действовать при осуществлении прав, предусмотренных п. 6 ч. 3 ст. 14 Федерального закона от 24.07.2002 № 101-ФЗ «Об обороте земель сельскохозяйственного назначения», в том числе об объеме и о сроках таких полномочий.

Ознакомиться с документами по вопросам, вынесенным на обсуждение общего собрания, можно в течение 30 дней со дня публикации по адресу: Тульская область, Каменский район, МО Яблоневское, дер. Яблоново, ул. Речная, д. 1, здание конторы, 2-й этаж; телефон для контактов (48744) 3-36-53.

**ИЗВЕЩЕНИЕ О ПРОВЕДЕНИИ ОБЩЕГО СОБРАНИЯ УЧАСТНИКОВ ДОЛЕВОЙ СОБСТВЕННОСТИ НА ЗЕМЕЛЬНЫЙ УЧАСТОК ИЗ ЗЕМЕЛЬ СЕЛЬСКОХОЗЯЙСТВЕННОГО НАЗНАЧЕНИЯ**

Администрация МО Яблоневское Каменского района в соответствии со ст. 14.1 ФЗ № 101 от 24.07.2002 г. «Об обороте земель сельскохозяйственного назначения» извещает о проведении общего собрания участников долевой собственности по инициативе Цветкова Дмитрия Николаевича, представителя по доверенности Герасимовой Анастасии Алексеевны, участника общей долевой собственности на земельные участки из земель сельскохозяйственного назначения с разрешенным использованием для сельскохозяйственного производства с кадастровыми номерами:

№ 71:10:020701:381, площадью 249 551 кв. м, местоположение: участок находится примерно в 1,95 км по направлению на юго-запад от ориентира середина плотины пруда, расположенного за пределами участка, адрес ориентира: д. Галичка МО Яблоневское Каменского района Тульской области;

№ 71:10:020701:382, площадью 285 382 кв. м, местоположение: участок находится примерно в 1,4 км по направлению на юго-запад от ориентира середина плотины пруда, расположенного за пределами участка, адрес ориентира: д. Галичка МО Яблоневское Каменского района Тульской области.

Дата и время проведения общего собрания: 14 декабря 2021 года в 10:30.

Адрес проведения общего собрания: Тульская область, Каменский район, д. Яблоново, ул. Речная, д. 1 (здание конторы, 2-й этаж).

Явка собственников обязательна. При себе иметь документ, удостоверяющий личность (паспорт), документ, удостоверяющий право на земельную долю, представляемая собственников земельных долей – подлинник доверенности.

Регистрация лиц, имеющих право на участие в собрании, осуществляется по адресу места проведения собрания с 09:30 до 10:25.

**Повестка дня общего собрания**

1. Определение порядка проведения общего собрания участников общей долевой собственности, избрание его председателя и секретаря.

2. Об условиях договора аренды земельных участков, находящихся в общей долевой собственности.

3. Рассмотрение вопроса и принятие решения о лицах, уполномоченных от имени участников долевой собственности без доверенности действовать при осуществлении прав, предусмотренных п. 6 ч. 3 ст. 14 Федерального закона от 24.07.2002 № 101-ФЗ «Об обороте земель сельскохозяйственного назначения», в том числе об объеме и о сроках таких полномочий.

Ознакомиться с документами по вопросам, вынесенным на обсуждение общего собрания, можно в течение 30 дней со дня публикации по адресу: Тульская область, Каменский район, МО Яблоневское, дер. Яблоново, ул. Речная, д. 1, здание конторы, 2-й этаж; телефон для контактов (48744) 3-36-53.

В соответствии с п. 10 ст. 13.1 ФЗ 101-ФЗ «Об обороте земель сельскохозяйственного назначения» ООО «Юнит» извещает собственников земельных долей о необходимости согласования проекта межевания земельного участка.

Заказчик работ: Бурлаева Дарья Николаевна (адрес: 303179, Орловская обл., Покровский р-н, с. Моховое, пер. Речной, д. 13, тел. +7 960 656 70 24).

Кадастровый инженер, подготовивший проект межевания: Гусейнов Валерий Олегович (квалификационный аттестат № 57-16-215, почтовый адрес: 303030, Орловская обл., г. Мценск, ул. Гагарина, д. 74, контактный телефон +7 905 856-27-19, адрес электронной почты unit-70@mail.ru).

Кадастровый номер исходного земельного участка: 71:21:000000:178, адрес: Тульская область, Чернский район, МО Кожинское.

Заинтересованные лица в течение 30 дней со дня опубликования данного извещения могут ознакомиться с проектом межевания, внести предложения с доработке проекта межевания и направить обоснованные возражения относительно размера и местоположения границ выделяемого земельного участка по адресу: 303030, Орловская обл., г. Мценск, ул. Гагарина, д. 74, ООО «Юнит».

**ИЗВЕЩЕНИЕ О НЕОБХОДИМОСТИ СОГЛАСОВАНИЯ ПРОЕКТА МЕЖЕВАНИЯ ЗЕМЕЛЬНОГО УЧАСТКА**

Кадастровый инженер Скребунов С. Ю. (№ в реестре 25242, Тул. обл., г. Тула, Макаренко, 9-б, оф. 8, e-mail: skrebunov\_sergey@mail.ru, тел. 71 16 10) заказчику Дриняевой М. И. (г. Москва, Волоколамск шоссе, д. 110, кв. 33, тел. 905-118-28-30) подготовил проект межевания земельного участка с кадастровым номером:

– 71:13:000000:26, расположенного по адресу: Тульская область, Куркинский район, Ивановское, в границах СПК «Куликово поле»;

– 71:13:020201:328, расположенного по адресу: Тульская область, Куркинский район, МО Ивановское, д. Ивановка (ориентир расположен за пределами участка), на юг 1880 м.

Ознакомиться с проектом межевания можно в течение 30 дней со дня опубликования данного объявления у кадастрового инженера по адресу: 300025, Тул. обл., г. Тула, Макаренко, 9-б, оф. 8.

Возражения относительно размера и местоположения границ земельного участка направлять кадастровому инженеру и в орган кадастрового учета в срок не позднее 31 дня со дня опубликования данного объявления.

**ИЗВЕЩЕНИЕ О ПРОВЕДЕНИИ ОБЩЕГО СОБРАНИЯ УЧАСТНИКОВ ДОЛЕВОЙ СОБСТВЕННОСТИ НА ЗЕМЕЛЬНЫЙ УЧАСТОК ИЗ ЗЕМЕЛЬ СЕЛЬСКОХОЗЯЙСТВЕННОГО НАЗНАЧЕНИЯ**

Администрация МО Яблоневское Каменского района в соответствии со ст. 14.1 ФЗ № 101 от 24.07.2002 г. «Об обороте земель сельскохозяйственного назначения» извещает о проведении общего собрания участников долевой собственности по инициативе Цветкова Дмитрия Николаевича, представителя по доверенности Телствая Анатолия Владимировича, участника общей долевой собственности на земельные участки из земель сельскохозяйственного назначения с разрешенным использованием для сельскохозяйственного производства с кадастровыми номерами:

№ 71:10:020101:88 площадью 369 730 кв. м, местоположение: участок находится примерно в 1,95 км по направлению на юг от ориентира середина плотины пруда, расположенного за пределами участка, адрес ориентира: д. Галичка, МО Яблоневское Каменского района Тульской области;

№ 71:10:020101:89 площадью 141 370 кв. м, местоположение: участок находится примерно в 3,2 км по направлению на юг от ориентира середина плотины пруда, расположенного за пределами участка, адрес ориентира: д. Галичка, МО Яблоневское Каменского района Тульской области;

№ 71:10:020101:90 площадью 352 610 кв. м, местоположение: участок находится примерно в 2,0 км по направлению на запад от ориентира здание конторы, расположенного за пределами участка, адрес ориентира: с. Каменское, МО Яблоневское Каменского района Тульской области;

№ 71:10:020301:455 площадью 58 390 кв. м, местоположение: участок находится примерно в 2,15 км по направлению на юго-восток от ориентира середины плотины пруда, расположенного за пределами участка, адрес ориентира: д. Галичка, МО Яблоневское Каменского района Тульской области.

Дата и время проведения общего собрания: 14 декабря 2021 года в 14:30.

Адрес проведения общего собрания: Тульская область, Каменский район, д. Яблоново, ул. Речная, д. 1 (здание конторы, 2-й этаж).

Явка собственников обязательна. При себе иметь документ, удостоверяющий личность (паспорт), документ, удостоверяющий право на земельную долю, представляемая собственников земельных долей – подлинник доверенности.

Регистрация лиц, имеющих право на участие в собрании, осуществляется по адресу места проведения собрания с 13:20 до 14:25.

**Повестка дня общего собрания**

1. Определение порядка проведения общего собрания участников общей долевой собственности, избрание его председателя и секретаря.

2. Об условиях договора аренды земельных участков, находящихся в общей долевой собственности.

3. Рассмотрение вопроса и принятие решения о лицах, уполномоченных от имени участников долевой собственности без доверенности действовать при осуществлении прав, предусмотренных п. 6 ч. 3 ст. 14 Федерального закона от 24.07.2002 № 101-ФЗ «Об обороте земель сельскохозяйственного назначения», в том числе об объеме и о сроках таких полномочий.

Ознакомиться с документами по вопросам, вынесенным на обсуждение общего собрания, можно в течение 30 дней со дня публикации по адресу: Тульская область, Каменский район, МО Яблоневское, дер. Яблоново, ул. Речная, д. 1, здание конторы, 2-й этаж; телефон для контактов (48744) 3-36-53.

**ИЗВЕЩЕНИЕ О НЕОБХОДИМОСТИ СОГЛАСОВАНИЯ ПРОЕКТА МЕЖЕВАНИЯ ЗЕМЕЛЬНОГО УЧАСТКА**

Заказчик работ по подготовке проекта межевания – администрация муниципального образования Нововольское Кимовского района (301720, Тульская область, Кимовский район, г.о. м.о.с.к., улица Толстого, дом 18, тел. 8-920-765-29-40), уч. общей долевой собственности на земельный участок из: с/х назначения с кад. № 71:11:000000:122. АОЗТ «Кралева» – извещает о согласовании проекта межевания земельного участка. Предметом согласования являются размер и местоположение границ выделяемого (в счет земельной доли многоконт) земельного участка, расположенного:

– 71:11:000000:122:ЗУ1 – Российской Федерации, Тул. обл. Кимовский р-н, примерно в 100 м северо-восточнее от леса;

– 71:11:000000:122:ЗУ2 – Российской Федерации, Тул. обл., Кимовский р-н, примерно в 1800 м северо-западнее от леса.

Ознакомиться с проектом межевания можно по адресу: ул. Рогожницкая, д. 18, оф. 111, а также: Тульская обл., Кимовский р-н, г. Кимовск, ул. Толстого, д. 18, направить обоснованные возражения относительно размера и местоположения границ земельных участков – в течение 30 дней со дня опубликования данного извещения по адресу: 300045, г. Тула, ул. Кауля/Староникки д. 20/109, кв. 72 (Лепехину Д. В.); 301720, Тульская обл. Кимовский р-н, г. Кимовск, ул. Толстого, д. 18 (в администрацию Нововольское). Местоположение границ требуется согласовать правообладателями участка 71:11:000000:122.

Проект межевания подготовлен кадастровым инженером пехиным Дмитрием Викторовичем (реестровый номер в государственном реестре лиц, осуществляющих кадастровую деятельность 1784: 300045, г. Тула, ул. Кауля/Староникитская, д. 20/109, к. тел. 8-920-781-05-90, e-mail: tulakomitet@mail.ru).

**ИЗВЕЩЕНИЕ О ПРОВЕДЕНИИ ОБЩЕГО СОБРАНИЯ УЧАСТНИКОВ ДОЛЕВОЙ СОБСТВЕННОСТИ НА ЗЕМЕЛЬНЫЙ УЧАСТОК ИЗ ЗЕМЕЛЬ СЕЛЬСКОХОЗЯЙСТВЕННОГО НАЗНАЧЕНИЯ**

Администрация МО Яблоневское Каменского района в соответствии со ст. 14.1 ФЗ № 101 от 24.07.2002 г. «Об обороте земель сельскохозяйственного назначения» извещает о проведении общего собрания участников долевой собственности по инициативе Цветкова Дмитрия Николаевича, представителя по доверенности Архипенкова Ивана Николаевича, участника общей долевой собственности на земельные участки из земель сельскохозяйственного назначения с разрешенным использованием для сельскохозяйственного производства с кадастровыми номерами:

№ 71:10:020101:91 площадью 538 160 кв. м, местоположение: участок находится примерно в 2,13 км по направлению на юго-запад от ориентира здание конторы, расположенного за пределами участка, адрес ориентира: с. Каменское Яблоневское Каменского района Тульской области;

№ 71:10:020101:92 площадью 493 280 кв. м, местоположение: участок находится примерно в 2,15 км по направлению на юг от ориентира здание конторы, расположенного за пределами участка, адрес ориентира: с. Каменское, МО Яблоневское Каменского района Тульской области;

№ 71:10:020101:93 площадью 259 760 кв. м, местоположение: участок находится примерно в 1,25 км по направлению на юг от ориентира здание конторы, расположенного за пределами участка, адрес ориентира: с. Каменское, МО Яблоневское Каменского района Тульской области;

№ 71:10:020101:94 площадью 21 800 кв. м, местоположение: участок находится примерно в 1,8 км по направлению на ориентира здание конторы, расположенного за пределами участка, адрес ориентира: с. Каменское, МО Яблоневское Каменского района Тульской области;

№ 71:10:020101:95 площадью 156 400 кв. м, местоположение: участок находится примерно в 4,8 км по направлению на восток от ориентира середины плотины пруда, расположенного за пределами участка, адрес ориентира: д. Галичка, МО Яблоневское Каменского района Тульской области;

№ 71:10:020201:362 площадью 95 800 кв. м, местоположение: участок находится примерно в 3,0 км по направлению на северо-восток от ориентира середины плотины пруда, расположенного за пределами участка, адрес ориентира: д. Галичка, МО Яблоневское Каменского района Тульской области.

Дата и время проведения общего собрания: 14 декабря 2021 года в 10:00.

Адрес проведения общего собрания: Тульская область, Каменский район, д. Яблоново ул. Речная, д. 1 (здание конторы, 2-й этаж).

Явка собственников обязательна. При себе иметь документ, удостоверяющий личность (паспорт), документ, удостоверяющий право на земельную долю, представляемая собственников земельных долей – подлинник доверенности.

Регистрация лиц, имеющих право на участие в собрании, осуществляется по адресу места проведения собрания с 09:55 до 11:55.



**Повестка дня общего собрания**

1. Определение порядка проведения общего собрания участников общей долевой собственности, избрание его председателя и секретаря.

2. Об условиях договора аренды земельных участков, находящихся в общей долевой собственности.

3. Рассмотрение вопроса и принятие решения о лицах, уполномоченных от имени участников долевой собственности без доверенности действовать при осуществлении прав, предусмотренных п. 6 ч. 3 ст. 14 Федерального закона от 24.07.2002 № 101-ФЗ «Об обороте земель сельскохозяйственного назначения», в том числе об объеме и о сроках таких полномочий.

Ознакомиться с документами по вопросам, вынесенным на обсуждение общего собрания, можно в течение 30 дней со дня публикации по адресу: Тульская область, Каменский район, МО Яблоневское, дер. Яблоново ул. Речная, д. 1, здание конторы; телефон для контактов (48744) 3-36-53.

В настоящем протоколе  
пронумеровано и прошито 1;  
Председатель собрания,  
уполномоченное должностно  
администрации МО Яблоневск  
Каменского района Тульской с  
 Тимченко  
председатель собрания  
 Филатова  
секретарь собрания