

## ПРОТОКОЛ

общего собрания участников долевой собственности на земельный участок  
из земель сельскохозяйственного назначения  
(в соответствии со ст. 13, 14, ФЗ «Об обороте земель сельскохозяйственного  
назначения»)

**Место проведения собрания:** Тульская область, Каменский район, д.Яблонево, ул.  
Речная, д. 1 (здание конторы, 2й этаж)

**Дата проведения:** 19 декабря 2023 года

**Время начала регистрации участников:** 12 часов 15 минут

**Собрание начато после регистрации в регистрационном листе всех явившихся  
участников в 13 часов 00 минут**

**Время закрытия (окончания работы) собрания:** 13 часов 02 минут

**Форма проведения:** открытое

Собрание открыла уполномоченное должностное лицо администрации МО Яблоневское Каменского района Глава администрации Тимченко Олеся Александровна, действующая на основании доверенности Собрания депутатов муниципального образования Яблоневское Каменского района № 4 от 01.11.2023г.

Общее собрание участников долевой собственности проводится по инициативе *Лежневой Тамары Викторовны*, представителя по доверенности *Жигулова Александра Анатольевича*, участника общей долевой собственности на земельный участок из земель сельскохозяйственного назначения с разрешенным использованием для сельскохозяйственного производства с кадастровым номером **71:10:020301:0380**, площадь 2088200 кв.м, местоположение: Тульская обл., Каменский р-н, участок находится примерно в 830 м по направлению на северо-запад от ориентира – середина моста через реку Галица, расположенного за пределами участка, адрес ориентира: деревня Заречье Каменского района Тульской области. Администрация МО Яблоневское Каменского района Тульской области известила о предстоящем собрании более чем за 40 дней до его проведения путем размещения объявления в газете «Тульские известия» за №43(7387) от 01.11.2023 г. и на официальном сайте администрации МО Яблоневское Каменского района Тульской области в информационно-телекоммуникационной сети «Интернет» по адресу: <http://www.mo-yablonevskoe71.ru/>, а также на информационных стендах на территории с.Галица, д.Заречье, д.Жохово, д.Марковка, д.Новозагаличное Каменского района Тульской области МО Яблоневское.

Уполномоченное должностное лицо Администрации МО Яблоневское Каменского района Глава администрации Тимченко Олеся Александровна проверяет документы и полномочия явившихся на собрание лиц, а также открывает и ведет собрание, если иной председатель собрания не будет избран собранием.

### **На собрании присутствовали:**

1. Уполномоченное должностное лицо администрации МО Яблоневское Каменского района Глава администрации Тимченко Олеся Александровна, действующая на основании доверенности Собрания депутатов муниципального образования Яблоневское Каменского района № 4 от 01.11.2023г. (копия прилагается).

2. Представитель участников долевой собственности на земельный участок с кадастровым номером 71:10:020301:0380.

3. Представитель конкурсного управляющего ООО СП «Заря».

Общее количество участников долевой собственности на земельный участок из земель сельскохозяйственного назначения с кадастровым № **71:10:020301:380 - 24**, реестровых записей - **25**, количество долей - **53/83** (Выписка из ЕГРН от 27.10.2023г. б/н).

Количество присутствующих представителей участников долевой собственности на земельный участок из земель сельскохозяйственного назначения с кадастровым

номером 71:10:020301:0380 составило: 1 человек, представляющих 1 собственника долей в праве общей долевой собственности на земельный участок, владеющих 2/83 долями в праве долевой собственности на земельный участок, что составило 3,77%. Общее собрание участников долевой собственности на данный земельный участок является не правомочным, в соответствии с требованиями п.5 ст. 14.1 Федерального закона «Об обороте земель сельскохозяйственного назначения» от 24.07.2002 № 101-ФЗ (с изменениями и дополнениями), о чем свидетельствует регистрационный лист (Приложение №1 к Протоколу собрания собственников земельных долей - Регистрационный лист).

Кворум, предусмотренный п.5 ст. 14.1 Федерального закона № 101-ФЗ от 24.07.2002г. «Об обороте земель сельскохозяйственного назначения» (исходя из количества долей собственников, присутствующим на общем собрании) не имеется.

СЛУШАЛИ: Уполномоченное должностное лицо администрации МО Яблоневское Каменского района Главу администрации Тимченко Олесю Александровна, которая объявила, что в связи отсутствием кворума, а также инициаторов собрания общее собрание признано несостоявшимся.

Представитель администрации МО Яблоневское  
Каменского района Тульской области





  
\_\_\_\_\_

**Приложение №1**

к протоколу общего собрания участников общей долевой собственности на земельный участок сельскохозяйственного назначения с кадастровым номером №71:10:020301:0380, расположенным по адресу: Тульская область, Каменский район, МО Яблоневское

**Регистрационный лист**

присутствующих на общем собрании собственников земельных долей – участников общей долевой собственности на земельный участок с кадастровым номером: №71:10:020301:0380 площадью 2088200 кв.м

№	ФИО	Реквизиты документа, удостоверяющего личность	Размер доли в з/у №71:10:020301:0380	Документы-основания	Представитель по доверенности, реквизиты доверенности	Подпись собственника земельной доли/представителя по доверенности
1.	Агапова Валентина Дмитриевна		4/83	Выписка из Единого государственного реестра недвижимости об объекте недвижимости (земельный участок) от 27.10.2023г.		
2.	Александров Владислав Николаевич		2/83	Выписка из Единого государственного реестра недвижимости об объекте недвижимости (земельный участок) от 27.10.2023г.		
3.	Александрова Анжелика Маркеловна		2/83	Выписка из Единого государственного реестра недвижимости об объекте недвижимости (земельный участок) от 27.10.2023г.		
4.	Безбородов Виктор Петрович		2/83	Выписка из Единого государственного реестра недвижимости об объекте недвижимости (земельный участок) от 27.10.2023г.		

5.	Безбородова Валентина Львовна		2/83	Выписка из Единого государственного реестра недвижимости об объекте недвижимости (земельный участок) от 27.10.2023г.		—
6.	Голдобин Николай Сергеевич		2/83	Выписка из Единого государственного реестра недвижимости об объекте недвижимости (земельный участок) от 27.10.2023г.		—
7.	Голдобина Марина Борисовна		2/83	Выписка из Единого государственного реестра недвижимости об объекте недвижимости (земельный участок) от 27.10.2023г.		—
8.	Голдобина Марина Борисовна		2/83	Выписка из Единого государственного реестра недвижимости об объекте недвижимости (земельный участок) от 27.10.2023г.		—
9.	Голдобина Татьяна Ивановна		2/83	Выписка из Единого государственного реестра недвижимости об объекте недвижимости (земельный участок) от 27.10.2023г.		—
10.	Дубровина Инна Петровна		2/83	Выписка из Единого государственного реестра недвижимости об объекте недвижимости (земельный участок) от 27.10.2023г.		—
11.	Жигулов Александр Анатольевич		1/83	Выписка из Единого государственного реестра недвижимости об объекте недвижимости (земельный участок) от 27.10.2023г.		—

12.	Жорина Зинаида Николаевна		2/83	Выписка из Единого государственного реестра недвижимости об объекте недвижимости (земельный участок) от 27.10.2023г.		—
13.	Иванова Римма Анатольевна		1/83	Выписка из Единого государственного реестра недвижимости об объекте недвижимости (земельный участок) от 27.10.2023г.		—
14.	Ивлев Сергей Васильевич		2/83	Выписка из Единого государственного реестра недвижимости об объекте недвижимости (земельный участок) от 27.10.2023г.		—
15.	Ивлева Елена Николаевна		4/83	Выписка из Единого государственного реестра недвижимости об объекте недвижимости (земельный участок) от 27.10.2023г.		—
16.	Илюхина Светлана Витальевна		2/83	Выписка из Единого государственного реестра недвижимости об объекте недвижимости (земельный участок) от 27.10.2023г.		—
17.	Каленикин Вячеслав Витальевич		2/83	Выписка из Единого государственного реестра недвижимости об объекте недвижимости (земельный участок) от 27.10.2023г.		—
18.	Каленикина Светлана Игоревна		2/83	Выписка из Единого государственного реестра недвижимости об объекте недвижимости (земельный участок) от 27.10.2023г.		—

19.	Котенев Алексей Николаевич		2/83	Выписка из Единого государственного реестра недвижимости об объекте недвижимости (земельный участок) от 27.10.2023г.	—
20.	Марков Александр Сергеевич		3/83	Выписка из Единого государственного реестра недвижимости об объекте недвижимости (земельный участок) от 27.10.2023г.	—
21.	Маркова Валентина Ивановна		2/83	Выписка из Единого государственного реестра недвижимости об объекте недвижимости (земельный участок) от 27.10.2023г.	—
22.	Никалина Валентина Семеновна		2/83	Выписка из Единого государственного реестра недвижимости об объекте недвижимости (земельный участок) от 27.10.2023г.	—
23.	ООО СП «Заря» в лице конкурсного управляющего Гаркавенко С.В.		2/83	Выписка из Единого государственного реестра недвижимости об объекте недвижимости (земельный участок) от 27.10.2023г.	Степкин Юрий Николаевич/ доверенность от 25.10.2023 года, г.Воронеж
24.	Сухопарова Александра Никитична		2/83	Выписка из Единого государственного реестра недвижимости об объекте недвижимости (земельный участок) от 27.10.2023г.	—
25.	Шарибров Максим Анатольевич		2/83	Выписка из Единого государственного реестра недвижимости об объекте недвижимости (земельный участок) от 27.10.2023г.	—



*Яку чортарити своєтешене  
убрашючинна заместель  
Мило Миловичеве*

*Мило / 59/86 (по адресу)*

*Милош Милосевич*

*О.А. Милосевич*

*2/83*

6

Тульская область  
Муниципальное образование Яблоневское Каменского района  
Собрание депутатов

**ДОВЕРЕННОСТЬ № 4**

«01» ноября 2023 года

Я, глава муниципального образования Яблоневское Каменского района, Пословский Алексей Митрофанович, 02 января 1959 г.р., 7004 № 659555 выдан 28.01.2005 года Каменским РОВД Тульской области действующий на основании Устава муниципального образования Яблоневское Каменского района, настоящей доверенностью уполномочиваю Тимченко Олесю Александровну, главу администрации МО Яблоневское Каменского района, 02.10.1980г.р., 7001№385243 выдан 09.01.2002года Каменским РОВД Тульской области, от имени администрации муниципального образования Яблоневское Каменского района участвовать в организации и проведении общего собрания участников долевой собственности по месту расположения земельного участка, удостоверить полномочия присутствующих на собрании лиц, обеспечивать составление перечня участников долевой собственности, хранения такого перечня и предложений участников долевой собственности об изменении размеров земельных долей, выраженных единым способом в соответствии с положениями федерального законодательства, председательствовать при открытии и ведении общего собрания, если иной председатель не будет избран, подписывать протокол общего собрания, участвовать в обсуждении вопросов с правом совещательного голоса, хранить протоколы и иные документы общего собрания, пользоваться иными правами, предусмотренными ФЗ от 24.07.2002г. №101-ФЗ «Об обороте земель сельскохозяйственного назначения».

Доверенность выдана без права передоверия сроком до 31 декабря 2023 года.

Глава муниципального образования  
Яблоневское Каменского района



А.М.Пословский

**ИЗВЕЩЕНИЕ О ПРОВЕДЕНИИ ОБЩЕГО СОБРАНИЯ УЧАСТНИКОВ ДОЛЕВОЙ СОБСТВЕННОСТИ НА ЗЕМЕЛЬНЫЙ УЧАСТОК ИЗ ЗЕМЕЛЬ СЕЛЬСКОХОЗЯЙСТВЕННОГО НАЗНАЧЕНИЯ**

Администрация МО Яблоневское Каменского района в соответствии со ст. 14.1 ФЗ № 101 от 24.07.2002 г. «Об обороте земель сельскохозяйственного назначения» извещает о проведении общего собрания участников долевой собственности по инициативе **Лежневой Тамары Викторовны**, представителя по доверенности **Жигулова Александра Анатольевича**, участника общей долевой собственности на земельный участок из земель сельскохозяйственного назначения с разрешенным использованием: для сельскохозяйственного производства с кадастровым № 71:10:020301:0380, площадь 2 088 200 кв. м, расположенный: Тульская обл., Каменский р-н, участок находится примерно в 830 м по направлению на северо-запад от ориентира – середина моста через реку Галица, расположенного за пределами участка, адрес ориентира: деревня Заречье, Каменского района Тульской области.

Дата и время проведения общего собрания: 19 декабря 2023 года в 13.00.  
Адрес проведения общего собрания: Тульская область, Каменский район, д. Яблонево, ул. Речная, д. 1 (здание конторы, 2-й этаж).  
Явка собственников обязательна. При себе иметь документ, удостоверяющий личность (паспорт), документ, удостоверяющий право на земельную долю, представителям собственников земельных долей – подлинник доверенности.  
Регистрация лиц, имеющих право на участие в собрании, осуществляется по адресу места проведения собрания с 12.15 до 12.50.

**Повестка дня общего собрания**

1. Определение порядка проведения общего собрания участников общей долевой собственности, избрание его председателя и секретаря.
  2. Об условиях договора аренды земельного участка, находящегося в общей долевой собственности.
  3. Рассмотрение вопроса и принятие решения о лицах, уполномоченных от имени участников долевой собственности без доверенности действовать при осуществлении прав, предусмотренных п. 6 ч. 3 ст. 14 Федерального закона от 24.07.2002 № 101-ФЗ «Об обороте земель сельскохозяйственного назначения», в том числе об объеме и о сроках таких полномочий.
- Ознакомиться с документами по вопросам, вынесенным на обсуждение общего собрания, можно в течение 30 дней со дня публикации по адресу: Тульская область, Каменский район, МО Яблоневское, дер. Яблонево, ул. Речная, д. 1, здание конторы, 2-й этаж; телефон для контактов (48744) 3-36-53.

**ИЗВЕЩЕНИЕ О ПРОВЕДЕНИИ ОБЩЕГО СОБРАНИЯ УЧАСТНИКОВ ДОЛЕВОЙ СОБСТВЕННОСТИ НА ЗЕМЕЛЬНЫЕ УЧАСТКИ ИЗ ЗЕМЕЛЬ СЕЛЬСКОХОЗЯЙСТВЕННОГО НАЗНАЧЕНИЯ**

Администрация МО Яблоневское Каменского района в соответствии со ст. 14.1 ФЗ № 101 от 24.07.2002 г. «Об обороте земель сельскохозяйственного назначения» извещает о проведении общего собрания участников долевой собственности по инициативе **Лежневой Тамары Викторовны**, представителя по доверенности **Лаушкиной Людмилы Александровны**, участника общей долевой собственности на земельные участки из земель сельскохозяйственного назначения с разрешенным использованием: для сельскохозяйственного производства с кадастровыми номерами:  
№ 71:10:020301:441, площадь 401 600 кв. м, местоположение: участок находится примерно в 1,3 км по направлению на северо-запад от ориентира – д. Пушкарское, расположенного за пределами участка, адрес ориентира: Каменский район Тульской области.  
№ 71:10:020301:440, площадь 135 500 кв. м, местоположение: участок находится примерно в 1,3 км по направлению на северо-запад от ориентира – д. Пушкарское, расположенного за пределами участка, адрес ориентира: Каменский район Тульской области.

Дата и время проведения общего собрания: 19 декабря 2023 года в 10.00.  
Адрес проведения общего собрания: Тульская область, Каменский район, д. Яблонево, ул. Речная, д. 1 (здание конторы, 2-й этаж).

Явка собственников обязательна. При себе иметь документ, удостоверяющий личность (паспорт), документ, удостоверяющий право на земельную долю, представителям собственников земельных долей – подлинник доверенности.

Регистрация лиц, имеющих право на участие в собрании, осуществляется по адресу места проведения собрания с 9.15 до 9.50.

**Повестка дня общего собрания**

1. Определение порядка проведения общего собрания участников общей долевой собственности, избрание его председателя и секретаря.
  2. Об условиях договора аренды земельных участков, находящихся в общей долевой собственности.
  3. Рассмотрение вопроса и принятие решения о лицах, уполномоченных от имени участников долевой собственности без доверенности действовать при осуществлении прав, предусмотренных п. 6 ч. 3 ст. 14 Федерального закона от 24.07.2002 № 101-ФЗ «Об обороте земель сельскохозяйственного назначения», в том числе об объеме и о сроках таких полномочий.
- Ознакомиться с документами по вопросам, вынесенным на обсуждение общего собрания, можно в течение 30 дней со дня публикации по адресу: Тульская область, Каменский район, МО Яблоневское, дер. Яблонево, ул. Речная, д. 1, здание конторы, 2-й этаж; телефон для контактов: (48744) 3-36-53.

Продается 2-этаж. дерев. коттедж, пл. 115 кв. м, зем. участок 11 соток. Тел. 8-950-927-40-73.

Реклама

**ИЗВЕЩЕНИЕ О НЕОБХОДИМОСТИ СОГЛАСОВАНИЯ ПРОЕКТА МЕЖЕВАНИЯ ЗЕМЕЛЬНОГО УЧАСТКА**

Кадастровый инженер **Бударина Валентина Викторовна** (г. Тула, ул. Пролетарская, д. 26, кв. 364; valentina-82@bk.ru; тел. 8-920-753-70-12; квалификационный аттестат № 71-12-259) извещает о необходимости согласования проектов межевания земельных участков, образуемых в счет земельных долей.

Исходные земельные участки:  
– кадастровый номер 71:19:000000:124, расположенный по адресу:

Тульская область, р-н Тепло-Огаревский, МО Нарышкинское, СПК «Горьковский»,

заказчик работ по подготовке проекта межевания выступает **Валуева Надежда Николаевна** (проживающая по адресу: Тульская область, Тепло-Огаревский район, п. Северный, ул. Садовая, д. 7, кв. 3, тел. 8-950-911-32-60);

– кадастровый номер 71:21:000000:178, расположенный по адресу: обл. Тульская, р-н Чернский, МО Кожинское,

– кадастровый номер 71:21:000000:163, расположенный по адресу: Тульская обл., р-н Чернский, МО Половское, СПК «Чернский»,

заказчик работ по подготовке проекта межевания выступает **Зарманбетов Казымбет Якулович** (проживающий по адресу: Тульская область, Чернский район, д. Кожина, ул. Лесная, д. 3, кв. 2, тел. 8-950-904-75-80).

Ознакомиться с проектом межевания земельных участков, направить обоснованные возражения относительно размера и местоположения границ выделяемых земельных участков, а также предложения по доработке проектов межевания – кадастровому инженеру в течение 30 дней с момента опубликования данного объявления по адресу: г. Тула, ул. Пролетарская, д. 26, кв. 364.

**ИЗВЕЩЕНИЕ О ПРОВЕДЕНИИ ОБЩЕГО СОБРАНИЯ УЧАСТНИКОВ ДОЛЕВОЙ СОБСТВЕННОСТИ НА ЗЕМЕЛЬНЫЕ УЧАСТКИ ИЗ ЗЕМЕЛЬ СЕЛЬСКОХОЗЯЙСТВЕННОГО НАЗНАЧЕНИЯ**

Администрация МО Яблоневское Каменского района в соответствии со ст. 14.1 ФЗ № 101 от 24.07.2002 г. «Об обороте земель сельскохозяйственного назначения» извещает о проведении общего собрания участников долевой собственности по инициативе **Лежневой Тамары Викторовны**, представителя по доверенности **Завалишиной Лидии Николаевны**, собственника находящихся в долевой собственности земельных участков, расположенных на землях сельскохозяйственного назначения с разрешенным использованием для сельскохозяйственного производства с кадастровыми номерами:  
№ 71:10:020201:357, площадь 72 800 кв. м, местоположение: участок находится примерно в 1,0 км по направлению на юго-запад от ориентира – середина плотины пруда, расположенного за пределами участка, адрес ориентира: д. Зеленая МО Яблоневское Каменского района Тульской области;

№ 71:10:020301:449, площадь 485 940 кв. м, местоположение: участок находится примерно в 2,0 км по направлению на северо-запад от ориентира – середина плотины пруда, расположенного за пределами участка, адрес ориентира: д. Пушкарское МО Яблоневское Каменского района Тульской области;

№ 71:10:020401:73, площадь 148 271 кв. м, местоположение: участок находится примерно в 1,5 км по направлению на восток от ориентира – п. Зареченский, расположенного за пределами участка, адрес ориентира: МО Яблоневское Каменского района Тульской области;

№ 71:10:020301:452, площадь 203 600 кв. м, местоположение: участок находится примерно в 1,9 км по направлению на юг от ориентира – середина плотины пруда, расположенного за пределами участка, адрес ориентира: д. Остриково МО Яблоневское Каменского района Тульской области;

№ 71:10:020301:455, площадь 61 430 кв. м, местоположение: участок находится примерно в 1,75 км по направлению на юг от ориентира – середина плотины пруда, расположенного за пределами участка, адрес ориентира: д. Остриково МО Яблоневское Каменского района Тульской области.

Дата и время проведения общего собрания: 18 декабря 2023 года в 16.30.

Адрес проведения общего собрания: Тульская область, Каменский район, д. Яблонево, ул. Речная, д. 1 (здание конторы, 2-й этаж).

Явка собственников обязательна. При себе иметь документ, удостоверяющий личность (паспорт), документ, удостоверяющий право на земельную долю, представителям собственников земельных долей – подлинник доверенности. Регистрация лиц, имеющих право на участие в собрании, осуществляется по адресу места проведения собрания с 15.45 до 16.20.

**Повестка дня общего собрания**

1. Определение порядка проведения общего собрания участников общей долевой собственности, избрание его председателя и секретаря.
  2. Об условиях договора аренды земельных участков, находящихся в общей долевой собственности.
  3. Рассмотрение вопроса и принятие решения о лицах, уполномоченных от имени участников долевой собственности без доверенности действовать при осуществлении прав, предусмотренных п. 6 ч. 3 ст. 14 Федерального закона от 24.07.2002 № 101-ФЗ «Об обороте земель сельскохозяйственного назначения», в том числе об объеме и о сроках таких полномочий.
- Ознакомиться с документами по вопросам, вынесенным на обсуждение общего собрания, можно в течение 30 дней со дня публикации по адресу: Тульская область, Каменский район, МО Яблоневское, дер. Яблонево, ул. Речная, д. 1, здание конторы, 2-й этаж; телефон для контактов: (48744) 3-36-53.

Акционерное общество «Негосударственный пенсионный фонд ГАЗФОНД пенсионные накопления» (лицензия Банка России от 30 апреля 2014 г. № 430, адрес местонахождения: 123022, г. Москва, ул. Сергея Макеева, д. 13, www.gazfond-рн.ги, тел. 8-800-700-85-85) в соответствии с пунктом 9 статьи 35 Федерального закона от 7 мая 1998 года № 75-ФЗ «О негосударственных пенсионных фондах» уведомляет о принятом 11 сентября 2023 года Общим собранием акционеров Акционерного общества «Негосударственный пенсионный фонд ГАЗФОНД пенсионные накопления» и единственным акционером Акционерного общества «Негосударственный пенсионный фонд «Алмаз» адрес местонахождения: 678174, Республика Саха (Якутия), г. Мирный, ул. Комсомольская, 16, www.npfa.ru, тел. 8-800-775-57-27) решении о реорганизации.

**ИЗВЕЩЕНИЕ О НЕОБХОДИМОСТИ СОГЛАСОВАНИЯ ПРОЕКТА МЕЖЕВАНИЯ ЗЕМЕЛЬНОГО УЧАСТКА**

Кадастровый инженер **Зурский Евгений Павлович** (501248, Тульская обл., г. Щекино, ул. Новая, д. 2, контактный телефон (48751) 5-86-61, аттестат 71-16-479, e-mail: Zemlemer2000@mail.ru) извещает о необходимости согласования проектов межевания земельных участков, выделяемых в счет земельных долей:

– исходный з/у 71:21:000000:5254, Тульская обл., р-н Чернский, СПК «Спартак»,

– исходный з/у 71:21:000000:210, Тульская обл., р-н Чернский, с. Новое Повокское,

– исходный з/у 71:21:000000:212, Тульская обл., р-н Чернский, МО Половское;

– исходный з/у 71:04:000000:54, Тульская обл., р-н Богородицкий, СПК «Каменское», д. Каменка.

Заказчик работ: **Зеленухин Александр Николаевич** (адрес регистрации: Ростовская область, г. Волгодонск, ул. М. Кошова, д. 52, кв. 25) и **Переверткина Ольга Владимировна** (адрес регистрации: Московская обл., г. Люберцы, р. п. Октябрьский, ул. 60 лет Победы, д. 1, кв. 39), представители собственников земельных долей.

С проектом межевания можно ознакомиться в течение тридцати дней со дня опубликования данного объявления по адресу: г. Щекино, ул. Новая, д. 2, пн-пт, с 9.00 до 17.00.

Возражения относительно размера и местоположения границ выделяемого земельного участка на местности направлять кадастровому инженеру по адресу: Тульская область, г. Щекино, ул. Новая, д. 2, и в местный орган кадастрового учета в срок не позднее тридцати первого дня с даты опубликования данного объявления.

**ИЗВЕЩЕНИЕ О НЕОБХОДИМОСТИ СОГЛАСОВАНИЯ ПРОЕКТОВ МЕЖЕВАНИЯ ЗЕМЕЛЬНЫХ УЧАСТКОВ**

Кадастровый инженер **Бибее Роман Владимирович** (адрес: 300028, Тульская область, г. Тула, ул. Болдина, д. 98-а, оф. 210, эл. почта: gorizontula@mail.ru, тел. 8-920-780-55-00, номер регистрации в государственном реестре лиц, осуществляющих кадастровую деятельность, – № 003, член Ассоциации СРО «ОПКС» (номер регистрации в реестре членов – № 0054 от 01.08.2016)) извещает о необходимости согласования проектов межевания земельных участков.

Исходные земельные участки:

– кадастровый номер 71:02:000000:36, местоположение: Тульская обл., р-н Арсеньевский;

– кадастровый номер 71:02:000000:38, местоположение: Тульская обл., р-н Арсеньевский.

Заказчик работ по подготовке проектов межевания – ООО «Угледольный стандарт», в лице генерального директора **Макаркина Андрея Юрьевича** (адрес местонахождения: Тульская область, г. Тула, проспект Ленина, д. 85, к. 8, офис 25; тел: 8-910-583-64-63).

С проектами межевания земельных участков можно ознакомиться по адресу: 300034, г. Тула, ул. Демонстрации, д. 28-а, 3-й этаж, офис ООО «ЮЭК «Сто соток».

Обоснованные возражения относительно размера и местоположения границ выделяемых земельных участков направляются в течение 30 дней со дня публикации извещения в средствах массовой информации кадастровому инженеру по указанному адресу и в орган кадастрового учета по месту расположения земельных участков.

**ИЗВЕЩЕНИЕ О НЕОБХОДИМОСТИ СОГЛАСОВАНИЯ ПРОЕКТА МЕЖЕВАНИЯ ЗЕМЕЛЬНЫХ УЧАСТКОВ**

Кадастровый инженер **Бибее Роман Владимирович** (адрес: 300028, Тульская область, г. Тула, ул. Болдина, д. 98-а, оф. 210, эл. почта: gorizontula@mail.ru, тел. 8-920-780-55-00, номер регистрации в государственном реестре лиц, осуществляющих кадастровую деятельность, – № 003, член Ассоциации СРО «ОПКС» (номер регистрации в реестре членов – № 0054 от 01.08.2016)) извещает о необходимости согласования проекта межевания земельных участков.

Исходный земельный участок: кадастровый номер 71:17:000000:131, местоположение установлено относительно ориентира, расположенного в границах участка. Почтовый адрес ориентира: обл. Тульская, р-н Плавский, МО Молочино-Дворское.

Заказчик работ по подготовке проектов межевания – СПК имени **Карла Маркса**, в лице председателя **Корсакова Анатолия Николаевича** (адрес местонахождения: Тульская область, Плавский район, д. Саватеевка; тел: 8-910-583-64-63).

С проектом межевания земельных участков можно ознакомиться по адресу: 300034, г. Тула, ул. Демонстрации, д. 28-а, 3-й этаж, офис ООО «ЮЭК «Сто соток».

Обоснованные возражения относительно размера и местоположения границ выделяемых земельных участков направляются в течение 30 дней со дня публикации извещения в средствах массовой информации кадастровому инженеру по указанному адресу и в орган кадастрового учета по месту расположения земельных участков.



В настоящем протоколе  
пронумеровано и прошито 8 листов  
Председатель собрания,  
уполномоченное должностное лицо  
администрации МО Яблоневское  
Каменского района Тульской области  
Тимченко Тимченко О.А.  
председатель собрания  
Филатова Филатова А. Н.  
секретарь собрания